

PIRKANMAAN MAAKUNTAKAAVA 2040

KAAVAMERKINNÄT JA -MÄÄRÄYKSET

MAKUNTAHALLITUS 13.2.2017

MAKUNTAVALTUUSTO 27.3.2017



PIRKANMAA

Pirkanmaan maakuntakaava 2040

Kaavamerkinnot ja -määräykset

Sisällys

Yleismääräykset	5
Kehittämisperiaatemerkinnot	6
Aluevaraus- ja kohdemerkinnot	13
Alueiden erityisominaisuuksia ilmaisevat merkinnot.....	28
Viiva- ja muut merkinnot	33
Erityismääräykset.....	38
Piirtämistekniset merkinnot.....	46

Kaavamerkinnät ja -määräykset

Yleismääräykset

Virkistys- tai suojelualueeksi taikka liikenteen tai teknisen huollon verkostoja tai alueita varten osoitetulla alueella on voimassa maankäyttö- ja rakennuslain 33 §:n mukainen ehdollinen rakentamisrajoitus.

Taajamien rakentamattomat ranta-alueet tulee säilyttää pääsääntöisesti rakentamattomina ja varata yksityiskohtaisemmassa kaavoituksessa yleiseen virkistyskäyttöön.

Yksityiskohtaisemmassa suunnittelussa on turvattava mahdollisuus hyvien ja yhtenäisten pelto-alueiden tuotantokäyttöön. Maaseutua kehitettäessä on pyrittävä sovittamaan yhteen asuinymppäristön laatutavoitteet ja maaseutualueiden elinkeinojen toimintaedellytykset.

Yhdyskuntien vedenhankinnan kannalta tärkeitä vesialueita ovat Kokemäenjoki, Mallasvesi, Närsijärvi, Roine ja Vihnusjärvi. Yksityiskohtaisemmassa suunnittelussa on vesiensuojelunäkökohdat otettava huomioon siten, ettei näiden vesialueiden veden laatua heikennetä tai käyttöä vedenhankintaan vaaranneta.

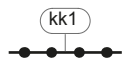
Vesienhoidon erityisalueiksi todettujen vesistöjen lähivaluma-alueilla tulee yksityiskohtaisessa suunnittelussa kiinnittää erityistä huomiota vesien ekologista ja kemiallista tilaa heikentävien tekijöiden vähentämiseen. Tämä koskee seuraavia alueita: Mahnalanselän alue, Lavajärven valuma-alue, Vanajaveden-Pyhäjärven alue, Keljonjärven valuma-alue, Kangasalan/Pälkäneen Myllyojan valuma-alue ja Punkalaitumenjoen valuma-alue.

Yksityiskohtaisemmassa suunnittelussa on otettava huomioon viranomaisten selvitysten mukaiset tulva-alueet ja tulviin liittyvät riskit. Uutta rakentamista ei tule sijoittaa tulva-alueille. Tästä voidaan poiketa, jos voidaan osoittaa, että tulvariskit pystytään hallitsemaan.

Seudullisesti merkittävän vähittäiskaupan suuryksikön koon alaraja on 2 000 k-m², ellei selvitysten perusteella toisin osoiteta ja ellei tämän kaavan suunnittelumääräyksissä muuta määrätä.

Yksityiskohtaisemmassa suunnittelussa on tarkistettava ajantasainen tieto tunnetuista kiinteistä muinaisjäänöksistä ja muista arkeologisista kulttuuriperintökohteista Museoviraston muinaisjäänösrekisteristä ja siihen liittyvästä karttapalvelusta.

Kehittämisperiaatemerkinnyt



Kaupunkiseudun keskusakselin kehittämisvyöhyke.

Merkinnällä osoitetaan Tampereen ydinkaupunkiseudun ja eteläisen Pirkanmaan pohjois-eteläsuuntainen kehittämisvyöhyke, joka ulottuu Tampereen kaupunkikeskustan ja Lielahden alakeskuksen alueelta Rautaharkko-Lakalaivan alakeskuksen ja henkilöliikenteen aseman sekä Sääksjärven alakeskuksen kautta Lempäälän keskus- taan. Etelä-Pirkanmaalla vyöhyke jatkuu Akaan taajamassa.

Suunnittelumääräys:

Aluekokonaisuutta kehitetään hyvin saavutettavana ja monipuolisena yritystoimin- nan, asumisen sekä kaupallisten ja julkisten palvelujen alueena. Kehittämisvyöhyk- keen kunta- ja alakeskukset toimivat merkittävinä asumisen, palveluiden ja työpaik- kojen keskittyminä sekä seudullisesti merkittävinä liikenteellisinä solmukohtina.

Tampereen keskustan asemaa valtakunnallisesti merkittävänä kaupunkikeskuksena vahvistetaan. Tampereen eteläisen alakeskuksen, siihen liittyvän henkilöliikenteen aseman, Sarankulman, Härmälän ja Partolan ympäristöä kehitetään vetovoimaise- na messukeskusalueena sekä monipuolisena kaupallisten ja muiden palveluiden, työpaikkojen ja asumisen kasvualueena. Alueen liikennejärjestelyjen toimivuuteen tulee kiinnittää erityistä huomiota. Sääksjärven alakeskusta kehitetään tiiviinä ala- keskuksena ja joukkoliikenteen terminaalina, joka kytkee vaihteittain toteutuvan 2-kehän välityksellä läntistä ja itäistä kaupunkiseutua keskusakselin kehittämisvyö- hykkeeseen. Akaassa tiivistetään asemanseutuja sekä Viialan ja Toijalan keskusten välisen alueen yhdyskuntarakennetta sekä kehitetään Yritys-Konhon aluetta hyvin saavutettavana työpaikka-alueena.

Aluetta tulee kehittää tiiviissä yhteistyössä kuntien ja muiden viranomaisten kanssa. Maankäytön suunnittelussa tulee tavoitella tiivistä ja sekoittunutta yhdyskuntara- kennetta sekä edistää toimintojen saavutettavuutta kävelen, pyöräillen ja joukko- liikenteellä.



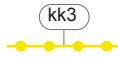
Kaupunkiseudun läntinen yritysalueiden kehittämisvyöhyke.

Merkinnällä osoitetaan Tampereen ydinkaupunkiseudun länsi-eteläsuuntainen yritysaluevyöhyke. Vyöhyke ulottuu Ylöjärven Elovainiosta Kolmenkulman, Pitkä- niemen, lentoaseman ja kehäteiden palvelu- ja yritysalueiden kautta Lempäälän Marjamäkeen. Marjamäestä vyöhyke jatkuu edelleen tien 130 suunnassa Valkea- koskelle.

Kehittämissuositus:

Aluekokonaisuutta kehitetään hyvin saavutettavana, valtakunnallisesti merkittä- vänä ja vetovoimaisena yritysalueeksi. Suunnittelussa ja toteutuksessa tulee ottaa huomioon eheä yhdyskuntarakenne ja alueiden tarkoituksenmukainen to- teutusjärjestys sekä kehän suuntainen joukkoliikenne. Lentoaseman, valtatie 3 ja 2-kehän alueella tulee kiinnittää erityistä huomiota uuden maankäytön yhteenso- vittamiseen viheryhteyksien ja virkistyskäytön kanssa. Lentoaseman toiminnallista kytkeytymistä Tampereen keskustaan ja kaupunkiseudun eteläisiin alakeskuksiin tulee edistää. Kolmenkulman aluetta kehitetään erityisesti ympäristöteollisuuden ja cleantech-yritystoiminnan yritysten sijoittumisedellytyksiä suosivasti. Tien 130 varren maankäytössä tulee kiinnittää erityistä huomiota alueiden toteuttamisjär- jestykseen.

Aluetta tulee kehittää tiiviissä yhteistyössä kuntien ja muiden viranomaisten kans- sa. Maankäytön suunnittelussa tulee edistää toimintojen saavutettavuutta kävelen, pyöräillen ja joukkoliikenteellä.



2-kehän kehittämisvyöhyke.

Merkinnällä osoitetaan Tampereen ydinkaupunkiseudun 2-kehään tukeutuva yritys- ja tutkimustoiminnan sekä asumisen vyöhyke, joka ulottuu lentoasemalta Sääksjärven, Hervannan, Saarenmaan ja Lentolan kautta Tarastenjärvelle. Vyöhyke kytkee lentoasemaa ja itäistä kaupunkiseutua toisiinsa, keskusakselin kehittämisvyöhykkeeseen sekä kaupunkiseudun muihin yritysalueisiin.

Kehittämissuositus:

Aluekokonaisuutta kehitetään tiivistyvän taajamarakenteen ja monipuolisen yritys- ja tutkimustoiminnan vyöhykkeenä. Huomiota tulee kiinnittää alueiden tarkoituksenmukaiseen toteutusjärjestykseen. Suunnittelussa ja toteutuksessa tulee edistää Hervannan osaamiskeskittymän ja Ruskon yritysalueiden maankäytön kehittymistä sekä toiminnallista kytkeytymistä Sääksjärven alakeskukseen, muihin kehittämisvyöhykkeen yritysalueisiin ja lentoasemaan. 2-kehän toteuttamisella välille Rusko–Lentola vahvistetaan Lentolan asemaa itäisen kaupunkiseudun merkittävänä liikenteellisenä solmukohtana etelän ja lentoaseman suuntaan. Maankäytön suunnittelussa tulee varautua myös 2-kehän yhteystarpeen toteuttamiseen Tarastenjärvelle. Tarastenjärven aluetta kehitetään erityisesti ympäristöteollisuuden yritysten sijoittumisedellytyksiä suosivasti.

Aluetta tulee kehittää tiiviissä yhteistyössä kuntien ja muiden viranomaisten kanssa. Maankäytön suunnittelussa tulee tavoitella tiivistä ja sekoittunutta maankäyttöä sekä edistää toimintojen saavutettavuutta kävellen, pyöräillen ja joukkoliikenteellä.



Pyhäjärven ympäristön kehittämisvyöhyke.

Merkinnällä osoitetaan Tampereen ydinkaupunkiseudulla Pyhäjärveen kytkeytyvä kaupunkimaisen asumisen ja virkistykseen laatuviöhyke.

Kehittämissuositus:

Alueen suunnittelussa ja toteutuksessa tulee edistää järvinäkymiä hyödyntäviä ratkaisuja ja laadukasta rakentamista, yleisessä käytössä olevan rantavyöhykkeen säilymistä ja toteutumista sekä sujuvaa ja esteetöntä liikkumista alueella. Alueen suunnittelussa on kiinnitettävä erityistä huomiota kulttuuriympäristön arvojen säilymiseen. Alueen maankäyttöä tulee kehittää yhtenäisenä kokonaisuutena tiiviissä yhteistyössä kuntien ja muiden viranomaisten kanssa.



Taajamien elinvoimaisuuden kehittämisvyöhyke.

Merkinnällä osoitetaan Vilppulan aseman ja Mäntän keskustan muodostama yhtenäinen eheytyvän taajamarakenteen alue, jolla vahvistetaan kaupungin kulttuuri- ja matkailupalveluiden saavutettavuutta, Parkanon keskustan ja asemaseudun välinen vyöhyke, jota kehitetään merkittävänä logistiikan, varastoinnin sekä luonnonvaratalouden työpaikka- ja tutkimustoimintojen keskittymänä, sekä Sastamalan Pehulassa alue, jolla on edellytyksiä kehittyä energiaintensiivisen yritystoiminnan ja biotalouden alueena.

Kehittämissuositus:

Mänttä-Vilppulassa alueen maankäytön suunnittelussa ja toteutuksessa tulee tukea alueen kulttuuri- ja matkailupalvelujen sijoittumis- ja toimintamahdollisuuksia. Alueen sujuvaan saavutettavuuteen eri liikkumismuodoilla tulee kiinnittää erityistä huomiota painottaen asemanseutuja.

Parkanossa alueen suunnittelussa ja toteutuksessa tulee kiinnittää erityistä huomiota Parkanon asemaseudun ja keskustan toiminnalliseen kytkeytymiseen sekä hyvään saavutettavuuteen. Alueen maankäytössä varaudutaan hyödyntämään raideliikenteen kuljetus- ja terminaalitoimintojen mahdollisuudet.

Sastamalan alueen maankäytön suunnittelussa ja toteutuksessa tulee edistää kehittämisperiaatemarkinnan mukaisten ja muun alueelle soveltuvan yritystoiminnan sijoittumis- ja toimintaedellytysten kehittymistä. Alueen maankäytössä tulee varautua hyödyntämään raideliikenteen kuljetusmahdollisuudet lähialueen asuin ympäristö huomioiden.



kk6

Kasvutaajamien kehittämisvyöhyke.

Merkinnällä osoitetaan vyöhyke, jonka maaseutualueet sekä maa- ja metsätalousvaltaiset alueet ovat maakuntakaavan tavoitevuoden 2040 jälkeisiä potentiaalisia taajama-alueiden, väyläverkoston ja muun yhdyskuntarakenteen laajenemissuuntia ja joihin kohdistuu hajarakentamispainetta. Kasvuvyöhykkeeseen kuuluvat Akaan, Hämeenkyrön, Kangasalan, Lempäälän, Nokian, Pirkkalan, Pälkäneen, Tampereen, Valkeakosken, Vesilahden ja Ylöjärven ne alueet, joiden saavutettavuus, väestökehitys ja aluerakenne täyttävät kasvuvyöhykkeen kriteerit. Merkintä ei rajoita maa- ja metsätalouden ja niitä tukevien maaseudun elinkeinojen kehittämistä ja näihin liittyvää rakentamista.

Kehittämissuositus:

Alueen maaseutualueet sekä maa- ja metsätalousvaltaiset alueet tulee turvata tulevaisuuden yhdyskuntarakenteen laajentumisalueeksi. Alueelle suuntautuvaa asuin- ja työpaikkarakentamista on ensisijaisesti ohjattava taajama-alueille ja kyliin.

Yksityiskohtaisemmassa suunnittelussa tulee erityistä huomiota kiinnittää liikennejärjestelyihin, erityisesti joukkoliikenteen mahdollistavaan yhdyskunta-rakenteeseen, infrastruktuuriin, palvelujen saavutettavuuteen, toimiviin virkistysalueisiin sekä luonto-, maisema- ja kulttuuriympäristöarvojen turvaamiseen.



ls

Maankäytön kehittämisen kohdealue liikenteellisessä solmukohdassa.

Merkinnällä osoitetaan seudullisesti merkittävät ja liikenteellisesti vetovoimaiset alueet, joihin on tarkoituksenmukaista sijoittaa yritystoimintoja ja joiden maankäytön yksityiskohtaisemmassa suunnittelulla voidaan eheyttää yhdyskuntarakennetta. Merkinnällä on osoitettu Orivedellä valtatie 9 ja kantatie 58 risteysalue Oripohjan ympäristössä sekä Hämeenkyrön keskustaajamassa uuden valtatie 3 linjauksen ja sen eritasoliittymien lähivaikutusalue.

Kehittämissuositus:

Alueen maankäyttö tulee suunnitella siten, että alueelle sijoittuvat toiminnot täydentävät taajamarakennetta, parantaen väylien eri puolille sijoittuvien alueiden keskinäistä kytkeytyvyyttä. Alueen suunnittelussa ja toteutuksessa erityistä huomiota tulee kiinnittää ympäristö- ja maisema-arvoihin sekä liikennejärjestelyihin mukaan lukien liityntäpysäköintiratkaisut.



mk1

Maaseutuelinkeinojen kehittämisen kohdealue.

Merkinnällä osoitetaan maaseutualueita, joihin kohdistuu maakunnallisesti merkittäviä elinkeinoihin liittyviä alueidenkäytön kehittämistarpeita.

Kehittämissuositus:

Alueen yksityiskohtaisemmassa suunnittelussa tulee edistää alueelle luonteenomaisten elinkeinojen toimintaedellytysten kehittämistä. Erityistä huomiota tulee kiinnittää uusien toimintojen sekä alueen luonto-, maisema- ja kulttuuriympäristön arvojen yhteensovittamiseen.

Kangasalan Saarioisten tehtaan sekä Pakkalan kylän ympäristön alueen suunnittelussa tulee edistää eläintuotannon ja siihen liittyvän jalostustoiminnan toimintaedellytyksiä sekä kiinnittää erityistä huomiota näiden toimintojen ja ympäristön arvojen yhteensovittamiseen. Alueen suunnittelussa tulee myös edistää alueen kehittämistä muuhun lähiruokatuotantoon.

Punkalaitumella Kanteenmaantien ja valtatie 2 risteysalueen sekä Isosuon ja Arkuinsuon muodostaman alueen suunnittelussa tulee tukea alueen kehittämistä energiaomavaraisuuden sekä biotalouden elinkeinojen vyöhykkeenä.

Hämeenkyrössä ja Nokialla sijaitsevan Jumesniemen-Mahnalan alueen suunnittelussa tulee edistää maakunnallisesti merkittävä maito- ja marjatuotannon alueekonaisuuden kehittämisedellytyksiä. Suunnittelulla edistetään eläintuotannon ja biotalouden toimintaedellytyksiä.

mk2



Maaseutuasumisen kehittämisen kohdealue.

Merkinnällä osoitetaan aluerakenteeseen hyvin soveltuvia alueita, joita kehitetään maaseutumaisen asumisen alueena.

Kehittämissuositus:

Alueelle tulee laatia osayleiskaavatasoinen suunnitelma, jossa otetaan huomioon maisemarakenteen ominaispiirteet ja alueen kulttuuriperintö.

mv



Matkailun ja virkistyksen kehittämisen kohdealue.

Merkinnällä osoitetaan maakunnallisesti merkittävät matkailuelinkeinojen, kulttuuri-, luonto- ja maisemamatkailun sekä ulkoilun ja virkistyskäytön kehittämisaalueet.

Kehittämissuositus:

Alueen yksityiskohtaisemmassa suunnittelussa tulee edistää matkailuelinkeinojen ja yleisen virkistyksen palvelujen sijoittumista alueelle. Erityistä huomiota tulee kiinnittää palveluiden saavutettavuuteen sekä uusien toimintojen yhteensovittamiseen alueen luonto-, maisema- ja kulttuuriympäristöarvojen kanssa. Alueella tulee edistää virkistysreittien toteuttamista ja ylläpitoa.



Luonnon monimuotoisuuden ydinalue.

Merkinnällä osoitetaan maakunnallisesti merkittävät laajat, yhtenäiset ja luontoarvoiltaan maakunnallisesti edustavat luontokokonaisuudet. Alueet ovat osa maakunnan ekologista verkostoa. Merkintä ei rajoita alueen maa- ja metsätalouskäyttöä tai käyttöä haja-asutusluonteiseen rakentamiseen tai loma-asumiseen.

Kehittämissuositus:

Maankäytön suunnittelussa ja toteuttamisessa tulee ottaa huomioon luonnon monimuotoisuuden ja muiden luontoarvojen säilyminen sekä välttää luonnonympäristöjen pirstoutumista. Aluetta koskevissa suunnitelmissa ja päätöksissä tulee ottaa huomioon alueen luontoarvot.



Arkeologisen perinnön ydinalue.

Merkinnällä osoitetaan maakunnallisesti merkittävät laajat, yhtenäiset arkeologisen perinnön tihentymät.

Suunnittelumääräys:

Alueella sijaitsevien muinaisjäännösalueiden ja niiden lähialueiden maankäyttöä, rakentamista ja hoitoa suunniteltaessa on kiinteiden muinaisjäännösten lisäksi otettava huomioon muinaisjäännösten suoja-alueet, maisemallinen sijainti ja mahdollinen liittyminen arvokkaisiin maisema-alueisiin ja/tai kulttuuriympäristöihin.

tk

Teknisen huollon kehittämisen kohdealue, pohjavesialue.

Merkinnällä osoitetaan pohjavesialueet, joilla tulee varautua seudulliseen vedenhankintaan.

Merkintään liittyy Hämeenkyrössä ja Ylöjärvellä Huutisuo-Sasin Natura-alueen läheisyydessä erityismääräys em3, Ikaalisissa Hämeenkanneen Natura-alueen läheisyydessä erityismääräys em4, Kangasalla ja Pälkäneellä Keiniänrannan Natura-alueen läheisyydessä erityismääräys em9, Kangasalla ja Pälkäneellä Keisarinharju-Vehoniemenharjun Natura-alueen läheisyydessä erityismääräys em10, Hämeenkyrössä ja Ylöjärvellä Pinsiön-Matalusjoen Natura-alueen läheisyydessä erityismääräys em16, Ruovedellä Siikanevan Natura-alueen läheisyydessä erityismääräys em22 sekä Ikaalisissa ja Hämeenkyrössä Vatulanharju-Ulvaanharjun Natura-alueen läheisyydessä erityismääräys em23.

Suunnittelumääräys:

Maakuntakaavassa on kuvattu kaikki potentiaaliset Pirkanmaalla sijaitsevat teko-pohjaveden tuotantoalueet. Alueiden käyttöönoton valmistelusta päätetään erikseen yksityiskohtaisemman suunnittelun, kuten kunnan kaavoituksen yhteydessä.

Isokankaan-Syrjänharjun ja Vehoniemenharjun alueella tulee varautua mahdolliseen tekopohjaveden muodostamiseen.

Miharin pohjavesialueella ja Ylöjärvenharjulla tulee varautua tekopohjaveden muodostamismahdollisuuksien selvittämiseen.

Alueelle ei saa sijoittaa sellaista maankäyttöä, joka voi vaarantaa alueen vaihtoehtoisia käyttömahdollisuuksia vedenhankintaan.

tkv

Teknisen huollon kehittämisen kohdealue, pintavedenottamot.

Kohdemerkinnällä osoitetaan pintavedenottamot, joilla tulee varautua seudulliseen vedenhankintaan. Alueen tarkka sijainti määritellään yksityiskohtaisemmassa suunnittelussa.

Suunnittelumääräys:

Alueen suunnittelussa tulee huolehtia siitä, ettei toiminnoista aiheudu merkittäviä haitallisia vaikutuksia maisemaan.

tkj

Teknisen huollon kehittämisen kohdealue, jätevesien ja lietteiden käsittely.

Kohdemerkinnällä osoitetaan Nokialla Koukkujärven alue, jolla tulee varautua seudullisen kokoluokan jätevesien, lietteiden ja biojätteiden käsittelyyn. Alueen tarkka sijainti ja laajuus määritellään yksityiskohtaisemmassa suunnittelussa.

Merkintään liittyy Nokialla Kaakkurijärvien Natura-alueen läheisyydessä erityismääräys em7.

Suunnittelumääräys:

Merkittävät ympäristöhaitat on estettävä teknisin ratkaisuin.



Teknisen huollon kehittämisen kohdealue, maanvastaanotto ja kierrätys.

Kohdemerkinnällä osoitetaan alueet, joilla tulee varautua seudulliseen maa-ainesten ja uusiokäyttöön soveltuvien jätteiden käsittelyyn. Alueen tarkka sijainti ja laajuus määritellään yksityiskohtaisemmassa suunnittelussa.

Merkintään liittyy Tampereella ja Nokialla Myllypuron Natura-alueen läheisyydessä erityismääräys em13 ja Ylöjärvellä Perkonmäen Natura-alueen läheisyydessä erityismääräys em15.

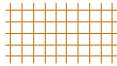
Suunnittelumääräys:

Alueelle voidaan loppusijoittaa puhtaita ylijäämämaita. Muun jätteen sijoittaminen alueelle vaatii yksityiskohtaisempia selvityksiä.

Alueen suunnittelussa on turvattava riittävä suoja-alue ympäristöhaittojen vähentämiseksi.

Alueen käyttö tulee suunnitella siten, että se sopeutuu toiminnan loputtua ympäröivien alueiden maankäyttöön eikä siitä aiheudu merkittäviä, pysyviä maisemavaihtuksia.

Alueilla, joilla on maakunnan kiviaineshuollon kannalta merkittäviä kiviainesvaroja, on ensisijaisesti turvattava edellytykset ottamistoimintaan.



Tiivis joukkoliikennevyöhyke.

Merkinnällä osoitetaan yhdyskuntarakenteeltaan tiiviit, tiivistettävät tai tiiviinä toteutettavat alueet, jotka tukeutuvat tehokkaaseen joukkoliikennejärjestelmään.

Suunnittelumääräys:

Alueen tulee tukeutua tehokkaaseen joukkoliikennejärjestelmään sekä laadukkaisiin kävelyn ja pyöräilyn yhteyksiin. Alueen suunnittelussa ja toteutuksessa on pyrittävä tiiviiseen rakenteeseen, joka mahdollistaa tehokkaan joukkoliikenteen järjestämisen. Erityistä huomiota tulee kiinnittää pysäkkijärjestelyjen toimivuuteen ja saavutettavuuteen, liikenneturvallisuuteen sekä liityntäpysäköinnin tarpeisiin. Alueen suunnittelussa tulee liikenneväylien läheisyydessä kiinnittää erityistä huomiota liikenteen melun, tärinän ja ilman laadun haittojen hallintaan.



Tiivistettävä asemanseutu.

Merkinnällä osoitetaan yhdyskuntarakenteeltaan tiivistettävät alueet, jotka tukeutuvat ensisijaisesti raideliikenteeseen.

Suunnittelumääräys:

Alueen suunnittelussa ja toteutuksessa on pyrittävä raideliikennettä tukevaan tiiviiseen yhdyskuntarakenteeseen sekä laadukkaisiin kävelyn ja pyöräilyn yhteyksiin. Tiivistettävän alueen laajuus tulee tarkentaa yksityiskohtaisemmassa suunnittelussa.



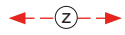
Tieliikenteen yhteystarve.

Yhteystarvemerkinällä osoitetaan uusia tieyhteyksiä, joiden sijaintiin tai toteuttamiseen liittyy epävarmuutta.

Suunnittelumääräys:

Maankäytön suunnittelulla tai rakentamisella ei saa estää varauksen myöhempää suunnittelua ja toteuttamista.

Yksityiskohtaisemmassa suunnittelussa tulee tarkemmin tutkia tieyhteyden toteuttamistapa, sijainti ja liittyminen ympäröivään maankäyttöön. Suunnittelussa tulee erityistä huomiota kiinnittää luonto-, maisema- ja kulttuuriympäristöarvojen säilymiseen sekä ulkoilureittien ja ekologisen verkoston kannalta tärkeiden viheryhteyksien jatkuvuuden turvaamiseen.



Voimalinjan yhteistarve.

Yhteistarvermerkinnällä osoitetaan uusia voimalinjoja, joiden sijaintiin ja toteuttamiseen liittyy epävarmuutta.

Merkintään liittyy Parkanossa välillä Poikkeusjärvi–Rännäri Ahvenuksen Natura-alueen läheisyydessä erityismääräys em1, Hämeenkyrössä välillä Elovaara–Kyroskoski Huutisuo–Sasin Natura-alueen läheisyydessä erityismääräys em3 ja Nokialla välillä Melo–Lempäälä pohjoinen Luotosaaren Natura-alueen läheisyydessä erityismääräys em12 ja Pöllönvuoren Natura-alueen läheisyydessä erityismääräys em19.

Suunnittelumääräys:

Maankäytön suunnittelussa on turvattava voimalinjan yhteistarpeen toteuttamismahdollisuudet. Yksityiskohtaisempi suunnittelu edellyttää voimalinjayhteyden toteuttamistavan, sijainnin ja ympäröivään maankäyttöön liittymisen tarkempaa tutkimista.



Yhdysvesijohdon yhteistarve.

Yhteistarvermerkinnällä osoitetaan vesihuollon kehittämisen kannalta tärkeät uudet yhdysvesijohdot, joiden sijaintiin ja toteuttamiseen liittyy epävarmuutta.



Siirtoviemäriin yhteistarve.

Yhteistarvermerkinnällä osoitetaan vesihuollon kehittämisen kannalta tärkeät uudet siirtoviemärit, joiden sijaintiin ja toteuttamiseen liittyy epävarmuutta.

Aluevaraus- ja kohdemerkinnät

Taajamatoimintojen alue.

Merkinnällä osoitetaan asumisen, kaupan ja muiden palvelujen, työpaikkojen sekä muiden taajamatoimintojen rakentamisalueet. Merkintä sisältää niihin liittyvät pääväyliä pienemmät liikennealueet, yhdyskuntateknisen huollon alueet, paikallisesti merkittävät ympäristöhäiriöitä aiheuttamattomat teollisuusalueet sekä paikallisesti merkittävät virkistys- ja suojelun alueet ja ulkoilureitit.

Merkintään liittyy Tampereella ja Ylöjärvellä Myllypuron Natura-alueen läheisyydessä erityismääräys em13.

Suunnittelumääräys:

Aluetta tulee suunnitella asumisen, palvelujen ja työpaikkojen sekoittuneena alueena. Erityistä huomiota tulee kiinnittää yhdyskuntarakenteen eheyttämiseen. Yksityiskohtaisemmassa suunnittelussa on edistettävä julkisten ja kaupallisten palveluiden saavutettavuutta joukkoliikenteen, kävelyn ja pyöräilyn avulla.

Uusi rakentaminen ja muu maankäyttö on sovitettava ympäristöönsä tavalla, joka vahvistaa alueen omaleimaisuutta. Alueen suunnittelussa on kiinnitettävä erityistä huomiota kulttuuriympäristön, maiseman ja luontoarvojen säilymiseen. Alueen kytkeytyvyys seudullisille virkistysalueille ja ulkoilureiteille tulee ottaa huomioon.

Merkitykseltään seudullisten vähittäiskaupan suuryksikköjen koon alarajat ovat seuraavat:

- Paljon tilaa vaativan erikoistavaran kaupan osalta koon alaraja on Tampereen, Nokian, Pirkkalan, Ylöjärven, Lempäälän, Kangasalan ja Valkeakosken keskustaajamien alueella 15 000 k-m²; Akaan, Hämeenkyrön, Ikaalisten, Mänttä-Vilppulan, Oriveden, Parkanon, Sastamalan ja Virtain keskustaajamien alueella ja Mouhijärvi-Häijään alueella 7 000 k-m².
- Keskustahakuisen kaupan eli päivittäistavarakaupan ja muun erikoistavaran kaupan osalta koon alaraja on Tampereen, Nokian, Pirkkalan, Ylöjärven, Lempäälän, Kangasalan ja Valkeakosken keskustaajamien alueella 10 000 k-m², kuitenkin siten, että pelkän päivittäistavarakaupan koon alaraja on 5 000 k-m²; Akaan, Hämeenkyrön, Ikaalisten, Mänttä-Vilppulan, Oriveden, Parkanon, Sastamalan ja Virtain keskustaajamien alueella ja Mouhijärvi-Häijään alueella 5 000 k-m², kuitenkin siten, että pelkän päivittäistavarakaupan koon alaraja on 3 000 k-m².
- Muilla taajamatoimintojen alueilla koon alaraja on kaikkien kaupan laatujen osalta 3 000 k-m².

Merkitykseltään seudullisella vähittäiskaupan suuryksiköllä tarkoitetaan myös useasta myymälästä koostuvaa vähittäiskaupan keskittymää, joka on vaikutuksiltaan verrattavissa merkitykseltään seudulliseen vähittäiskaupan suuryksikköön. Vähittäiskaupan suuryksiköiden mitoitukset ja toteutus on suunniteltava siten, etteivät ne aiheuta merkittäviä haitallisia vaikutuksia kaupan palveluverkon tasapainoiselle kehittämiselle.



Taajamatoimintojen alue, ehdollinen.

Merkinnällä osoitetaan asumisen, kaupan ja muiden palvelujen, työpaikkojen sekä muiden taajamatoimintojen alueet, joiden toteuttaminen edellyttää jonkin suunnittelumääräyksessä esitetyn ehdon täyttymistä. Mikäli aluetta ei ole erikseen mainittu suunnittelumääräyksessä, merkintä osoittaa toteutukseltaan maakuntakaavan suunnittelukauden loppupuolelle ajoitettavat taajamatoimintojen alueet.

Merkintään liittyy Kangasalla Kirkkojärven Natura-alueen läheisyydessä erityismääräys em11.

Suunnittelumääräys:

Aluetta koskevat taajamatoimintojen alueen suunnittelumääräykset. Lisäksi alueen suunnittelussa tulee määritellä alueen toteuttamisen tarkoituksenmukainen ajoitus suhteessa maakuntakaavassa osoitettuun muuhun yhdyskuntarakenteeseen.

- Kangasalan Saarenmaan alueen toteuttaminen edellyttää, että 2-kehän suunnittelu ja toteuttaminen välillä Rusko–Lentola on riittävän pitkällä, jotta alue tai sen osa voidaan kytkeä yhdyskuntarakenteeseen.
- Pirkkalan Sankilan ja Sionkylän alueen toteuttaminen edellyttää hyvän joukkoliikennenyhteyden järjestämistä alueelle sekä kulttuuriympäristön arvojen huomioon ottamista alueen suunnittelussa ja toteutuksessa.
- Lempäälän Herrasen ja Riutan alueen toteuttaminen edellyttää alueen yhdyskuntarakenteen kytkemistä Lempäälän keskustaajamaan ja liikennejärjestelyjen ratkaisemista.
- Ylöjärven Vasamajärven ympäristön alueen toteuttaminen edellyttää hyvän joukkoliikenteen järjestämistä alueelle.
- Ylöjärven Mäkkylä-Teivaalan alueen toteuttaminen edellyttää raitiotien tai palvelutasoltaan vastaavan joukkoliikennekäytävän järjestämistä alueelle sekä kulttuuriympäristön arvojen huomioon ottamista alueen suunnittelussa ja toteutuksessa.
- Kangasalan Ruutanan länsi- ja pohjoisosan alueiden toteuttaminen edellyttää hyvän joukkoliikenteen järjestämistä alueelle.
- Nokian Korvolan alueen toteuttaminen edellyttää Harjuniityn alueen asemakaavoittamista.
- Tampereen Nurmi-Sorilan alueen toteuttaminen edellyttää, että alueen kulttuuriympäristöjen arvot otetaan huomioon suunnittelussa ja toteutuksessa ja että alueen itäpuolisen Kaitavedentien ympäristön taajamatoimintojen alueen suunnittelu ja toteuttaminen on riittävän pitkällä, jotta ehdollinen alue tai sen osa voidaan kytkeä yhdyskuntarakenteeseen.
- Tampereen Niihaman alueen toteuttaminen edellyttää raitiotien tai palvelutasoltaan vastaavan joukkoliikennekäytävän toteutumista alueelle.
- Pälkäneen Yli-Hiissan ja Roholan alueen toteuttaminen edellyttää alueen liikenteellistä kytkemistä Pälkäneen keskustaajamaan sekä kulttuuriympäristön arvojen huomioon ottamista suunnittelussa ja toteutuksessa.
- Tampereen Hiedanrannan alueen rakentaminen ei saa vaarantaa Epilänharjun-Villilän pohjavesialueella pohjaveden laatua eikä aiheuttaa pohjaveden tilaan heikentäviä muutoksia. Vedenottamoiden toimintaedellytyksiä ei saa heikentää.
- Tampereen Hallilan eteläpuoleisen alueen toteuttaminen edellyttää alueen hyvää kytkemistä olemassa oleviin taajamiin ja palveluihin sekä alueen luonnonarvojen huomioon ottamista.
- Oriveden Hiedanrannan ja Säynäniemen alueen toteuttaminen edellyttää liikenteellisten järjestelyjen sekä maaperän kunnostustoimien ratkaisemista alueella.
- Kangasalan Herttualan alueen mitoituksessa ja muussa yksityiskohtaisemmassa suunnittelussa tulee varmistaa, ettei alue toteutuessaan merkittävästi heikennä Kirkkojärven Natura-alueen luonnonarvoja.
- Mänttä-Vilppulan Sassin alueen toteuttaminen edellyttää, että lentopaikkaan liittyvät melu- ja turvallisuuskysymykset sekä lentotoiminnan vaikutukset otetaan huomioon alueen suunnittelussa ja toteutuksessa.

C

Keskustatoimintojen alue.

Merkinnällä osoitetaan valtakunnan osakeskus, kaupunkitasoiset keskukset ja Tampereen ydinkaupunkiseudun alakeskukset. Merkintä sisältää niihin liittyvät keskustamaisen asumisen ja keskustahakuisten palvelu-, työpaikka- ja muiden toimintojen alueet liikennealueineen ja puistoineen.

Suunnittelumääräys:

Alueen suunnittelussa on otettava huomioon yhdyskuntarakenteen eheys, kaupunkikuvan omaleimaisuus, asuin ympäristön laatu ja monipuolisuus, yhteydet seudullisille virkistysalueille, joukkoliikenteen, kävelyn ja pyöräilyn toimintaedellytykset sekä liityntäpysäköinnin ja joukkoliikenteen vaihtopaikkojen kehittäminen. Alueen suunnittelussa on turvattava kulttuuriympäristöjen arvojen säilyminen.

Keskustatoimintojen alueille voidaan sijoittaa merkitykseltään seudullisia vähittäiskaupan suuryksiköitä. Vähittäiskaupan suuryksiköt on suunniteltava keskustaympäristöön soveltuviksi. Ne on mitoitettava ja niiden toteutus on ajoitettava yksityiskohtaisemmassa suunnittelussa siten, etteivät ne aiheuta merkittäviä haitallisia vaikutuksia muille keskusta-alueille tai seudun palveluverkon tasapainoiselle kehittämiselle.

Rautaharkko-Lakalaivan keskustatoimintojen alueen toteutus tulee suunnitella ja vaiheistaa siten, ettei vaarallisten aineiden kuljetusten järjestelystä tavaraliikenteen järjestelyratapihalla aiheudu merkittävää vaaraa alueelle. Yksityiskohtaisemmassa suunnittelussa tulee myös arvioida ja ottaa huomioon mahdolliset vaikutukset valtakunnallisen liikennejärjestelmän toimintaedellytyksiin.

Tampereen ydinkeskustan ja Valkeakosken keskustan vähittäiskaupan suuryksiköiden kerrosalaa ei enimmäismitoiteta maakuntakaavalla. Muiden keskustatoimintojen alueiden vähittäiskaupan suuryksiköiden kerrosalan enimmäismitoitus on oheisen taulukon mukainen:

KESKUSTATOIMINTOJEN ALUEET	SUURYKSIKÖJEN ENIMMÄISMITOITUS
Ikaalinen, Parkano, Ruovesi, Viiala, Kyröskoski	10 000
Hämeenkyrö Kirkonkylä, Pälkäne, Virrat	15 000
Orivesi, Toijala	20 000
Mänttä, Sääksjärvi	25 000
Tesoma	30 000
Vammala	35 000
Pirkkala	40 000
Rautaharkko-Lakalaiva	45 000
Lempäälä, Linnainmaa, Kangasala	55 000
Ylöjärvi	60 000
Hervanta	70 000
Nokia	75 000
Lielähti	80 000

C

Keskustatoimintojen alue, paikalliskeskus.

Kohdemerkinnällä osoitetaan palveluiltaan paikalliskeskustasoisten kuntien pääkeskusten likimääräinen sijainti. Alueella voi sijaita keskustahakuisia palvelu-, hallinto- ja muiden toimintojen alueita, kauppaa, asumista ja työpaikkoja sekä niihin liittyviä liikennealueita ja puistoja.

Suunnittelumääräys:

Seudullisesti merkittävän vähittäiskaupan suuryksikön koon alaraja on kaikkien kaupan laatujen osalta 3 000 k-m².

a

Kylä.

Kohdemerkinnällä osoitetaan maakunnallisesti merkittävät ja aluerakenteen kannalta keskeiset kylät ja muut maaseutuasumisen keskittymät, joihin on tarkoituksenmukaista ohjata asumista, palveluita ja työpaikkoja.

Suunnittelumääräys:

Kylän tarkka sijainti ja laajuus määritellään yksityiskohtaisemmassa suunnittelussa. Kylän suunnittelussa on pyrittävä ympäröivää maaseutua tiiviimpään rakentamiseen sekä otettava huomioon yhdyskuntateknisen huollon järjestäminen ja lähipalvelujen saavutettavuus. Alueen suunnittelussa on otettava huomioon kulttuurihistorialliset ja maisemalliset piirteet sekä edistettävä alueen omaleimaisuuden säilymistä.

KM

Kaupallisten palvelujen alue, jolle saa sijoittaa vähittäiskaupan suuryksikön.

Merkinnällä osoitetaan keskustojen ulkopuoliset vähittäiskaupan alueet ja keskittymät, jotka yhdyskuntarakenteellisen sijaintinsa perusteella soveltuvat seudullisesti merkittävän vähittäiskaupan alueiksi. Alueelle voi sijoittua merkittävässä määrin myös asumista, mikäli alue sijoittuu maakuntakaavassa osoitetulle tiiviille joukkoliikennevyöhykkeelle tai tiivistettävälle asemanseudulle.

Suunnittelumääräys:

Merkinnän osoittamalle alueelle voidaan alueen yksityiskohtaisemmassa suunnittelussa osoittaa merkitykseltään seudullisia vähittäiskaupan suuryksiköitä. Ne on mitoitettava ja niiden toteutus on ajoitettava yksityiskohtaisemmassa suunnittelussa siten, etteivät ne aiheuta merkittäviä haitallisia vaikutuksia seudun palveluverkon tasapainoiselle kehittämiselle. Merkitykseltään seudullisella vähittäiskaupan suuryksiköllä tarkoitetaan myös useasta myymälästä koostuvaa vähittäiskaupan keskittymää, joka on vaikutuksiltaan verrattavissa merkitykseltään seudulliseen vähittäiskaupan suuryksikköön. Alueen suunnittelussa on otettava huomioon joukko liikenteen, kävelyn ja pyöräilyn toimintaedellytykset.

Kaupallisten palvelujen alueiden vähittäiskaupan kerrosalan enimmäismitoitus on oheisen taulukon mukainen:

ALUE	VÄHITTÄIS- KAUPAN ENIM- MÄISMITOITUS	KESKUSTAHAKUINEN KAUPPA ENINTÄÄN	PÄIVITTÄIS- TAVARAKAUPPA ENINTÄÄN
Tampere, Kaleva	70 000	40 000	7 000
Tampere, Turtola	35 000	30 000	7 000
Akaa, Kylmäkoski	11 000	8 000	3 000
Ikaalinen, Nummenrinne	21 000	12 000	5 000
Kangasala, Lentola etelä	40 000	27 000	5 000
Lempäälä, Ideapark	130 000	70 000	4 000
Nokia, Vihola	40 000	30 000	5 000
Pirkkala, Partola	120 000	60 000	10 000
Sastamala, Roismala	30 000	10 000	3 000
Ylöjärvi, Elovainio	75 000	35 000	5 000

Paljon tilaa vaativan erikoistavaran kaupan mitoitus sisältää auto- ja huoltamokaupan. Taulukossa esitetty vähittäiskaupan enimmäismitoitus voidaan alueen yksityiskohtaisemmassa suunnittelussa toteuttaa kokonaisuudessaan paljon tilaa vaativan erikoistavaran kaupan kerrosalana ja keskustahakuisen kaupan mitoitus muun erikoiskaupan kerrosalana.

Työpaikka- ja kaupallisten palvelujen alue, jolle saa sijoittaa vähittäiskaupan suuryksikön.

Merkinnällä osoitetaan keskusta-alueiden ulkopuoliset työpaikka-alueet, jotka yhdyskuntarakenteellisen sijaintinsa perusteella soveltuvat työpaikkatoimintojen lisäksi seudullisesti merkittävän paljon tilaa vaativan erikoistavaran kaupan alueiksi.

Merkintään liittyy Nokialla Myllypuron Natura-alueen läheisyydessä erityismääräys em13.

Suunnittelumääräys:

Merkinnän osoittamalle alueelle voidaan alueen yksityiskohtaisemmassa suunnittelussa osoittaa merkitykseltään seudullisia vähittäiskaupan suuryksiköitä, jotka kaupan laatu huomioon ottaen voivat perustellusta syystä sijoittua myös keskustatoimintojen alueiden ulkopuolelle kuten auto-, rauta-, huonekalu-, puutarha- ja maatalouskauppaa. Vähittäiskaupan suuryksiköt on mitoitettava ja niiden toteutus on ajoitettava alueen yksityiskohtaisemmassa suunnittelussa siten, että ne kytkeytyvät ajallisesti ympäröivien työpaikka- tai taajamatoimintojen alueiden toteuttamiseen, eivätkä aiheuta merkittäviä haitallisia vaikutuksia kaupan palveluverkon tasapainoiselle kehittämiselle. Merkitykseltään seudullisella vähittäiskaupan suuryksiköllä tarkoitetaan myös useasta myymälästä koostuvaa vähittäiskaupan keskitymää, joka on vaikutuksiltaan verrattavissa merkitykseltään seudulliseen vähittäiskaupan suuryksikköön.

Alueiden vähittäiskaupan kerrosalan enimmäismitoitus on oheisen taulukon mukainen:

ALUE	ERIKOISTAVARAKAUPAN ENIMMÄISMITOITUS	KESKUSTAHAKUINEN ERIKOISKAUPPA ENINTÄÄN
Tampere, Lahdesjärvi	150 000	15 000
Tampere, Lielahdi	70 000	10 000
Tampere, Hankkio	40 000	0
Kangasala, Lentola pohj.	40 000	0
Lempäälä, Marjamäki pohj.	50 000	0
Nokia, Kolmenkulma	45 000	3 000
Pirkkala, Linnakallio	50 000	0
Valkeakoski, Juusonkeskus	22 000	2 000
Akaa, Akaa Point	20 000	0

Paljon tilaa vaativan erikoistavaran kaupan mitoitus sisältää auto- ja huoltamokaupan. Taulukossa esitetty vähittäiskaupan enimmäismitoitus voidaan alueen yksityiskohtaisemmassa suunnittelussa toteuttaa kokonaisuudessaan paljon tilaa vaativan erikoistavaran kaupan kerrosalana.



Työpaikka- ja kaupallisten palvelujen alue, ehdollinen.

Merkinnällä osoitetaan valtatie 3 oikaisun ja 2-kehän risteysalueelle sijoittuvat keskusta-alueiden ulkopuoliset työpaikkatoimintojen reservialueet, jotka yhdyskuntarakenteellisen sijaintinsa perusteella soveltuvat työpaikkatoimintojen lisäksi seudullisesti merkittävän paljon tilaa vaativan erikoistavaran kaupan alueiksi.

Suunnittelumääräys:

Aluetta koskevat työpaikka- ja kaupallisten palveluiden alueen suunnittelumääräykset. Lisäksi alueen toteuttaminen edellyttää valtatie 3 oikaisun toteutumisen Lempäälä–Pirkkala-välillä tai 2-kehän toteutumisen välillä Sääksjärvi–Tampere-Pirkkalan lentoasema.

Alueen vähittäiskaupan kerrosalan enimmäismitoitus on oheisen taulukon mukainen:

ALUE	ERIKOISTAVARAKAUPAN ENIMMÄISMITOITUS (PALJON TILAA VAATIVA KAUPPA)
Vt3/2-kehä risteys	40 000

Paljon tilaa vaativan erikoistavaran kaupan mitoitus sisältää auto- ja huoltamokauppan.

P

Palvelujen alue.

p

Merkinnällä osoitetaan maakunnallisesti merkittävät keskustatoimintojen alueiden ulkopuoliset julkisen tai yksityisen palvelu- ja tutkimustoiminnan keskittymät. Alue voi sisältää myös sen ydintoimintaan liittyvää asumista ja muita tukitoimintoja.

Kohdemerkinnällä osoitetaan sellaisia merkittäviä palvelujen alueita, joiden osoittamiseen ei maakuntakaavan mittakaavan vuoksi ole tarkoituksenmukaista käyttää aluevarausmerkintää.

Suunnittelumääräys:

Taajamarakenteessa sijaitsevien palvelualueiden suunnittelussa on kiinnitettävä erityistä huomiota alueen saavutettavuuteen kävellen ja pyöräillen sekä joukkoliikenteellä. Alueen suunnittelussa on kiinnitettävä erityistä huomiota kulttuuriympäristön, maiseman ja luontoarvojen säilymiseen.



Työpaikka-alue.

Merkinnällä osoitetaan seudullisesti merkittävät ja toimialarakenteeltaan monipuoliset liike- ja toimistorakentamisen tai tuotantotoimintaan varatut alueet.

Merkintään liittyy Nokialla Kaakkurijärvien Natura-alueen läheisyydessä erityismääräys em7, Tampereella, Nokialla ja Ylöjärvellä Myllypuron Natura-alueen läheisyydessä erityismääräys em13 ja Ylöjärvellä Perkonmäen Natura-alueen läheisyydessä erityismääräys em15.

Suunnittelumääräys:

Alueen suunnittelussa on kiinnitettävä huomiota tarkoituksenmukaiseen toteutusjärjestykseen ja yhdyskuntarakenteen eheyteen sekä joukkoliikenteen järjestelyihin ja toimiviin kävelyn ja pyöräilyn yhteyksiin. Alueelle ei tule osoittaa merkittävää määrää uutta asumista eikä asumiseen saa kohdistua merkittäviä ympäristöhäiriöitä.

Tampereen Pärrinmaan, Pirkkalan Linnakallion ja lentoaseman läheisellä työpaikka-alueella tulee alueiden suunnittelussa ottaa huomioon lentoesterajoituspinnat ilmailumääräyksen AGA M3-6 mukaisesti.

Merkitykseltään seudullisten vähittäiskaupan suuryksikköjen koon alarajat ovat seuraavat:

- Paljon tilaa vaativan erikoistavaran kaupan osalta koon alaraja on Tampereen, Nokian, Pirkkalan, Ylöjärven, Lempäälän, Kangasalan ja Valkeakosken keskustaajamien alueella 15 000 k-m²; Akaan, Hämeenkyrön, Ikaalisten, Mänttä-Vilpulan, Oriveden, Parkanon, Sastamalan ja Virtain keskustaajamien alueella ja Mouhijärvi-Häijään alueella 7 000 k-m².
- Muilla työpaikka-alueilla koon alaraja on paljon tilaa vaativan erikoistavaran kaupan osalta 3 000 k-m².

Alueen suunnittelussa on otettava huomioon, etteivät vähittäiskaupan suuryksiköt aiheuta merkittäviä haitallisia vaikutuksia seudun palveluverkon tasapainoiselle kehittämiselle.



Työpaikka-alue, ehdollinen.

Merkinnällä osoitetaan seudullisesti merkittävät ja toimialarakenteeltaan monipuoliset liike- ja toimistorakentamiseen tai tuotantotoimintaan varatut alueet, joiden toteuttaminen edellyttää jonkin suunnittelumääräyksessä esitetyn ehdon täyttymistä. Mikäli aluetta ei ole erikseen mainittu suunnittelumääräyksessä, merkintä osoittaa toteutukseltaan maakuntakaavan suunnittelukauden loppupuolelle ajoitettavat työpaikkojen alueet.

Suunnittelumääräys:

Aluetta koskevat kaikki työpaikka-alueen suunnittelumääräykset.

- Kangasalan Saarenmaan alueen toteuttaminen edellyttää, että 2-kehän suunnittelu ja toteuttaminen välillä Rusko–Lentola on riittävän pitkällä, jotta alue tai sen osa voidaan kytkeä yhdyskuntarakenteeseen.
- Valtatien 3 oikaisun ja 2-kehän risteysalueen toteuttaminen edellyttää joko 2-kehän toteuttamista välillä Sääsjärvi–lentoasema tai valtatie 3 toteuttamista välillä Lempäälä–Pirkkala.
- Lempäälän Tikinmaan alueen toteuttaminen edellyttää Marjamäen työpaikka-alueiden rakentamista.
- Oriveden Orituvan alueen toteuttaminen edellyttää, että liikennejärjestelyistä valtatielle 9 huolehditaan.

Teollisuus- ja varastoalue.

Merkinnällä osoitetaan seudullisesti merkittävät tai muuten laajat teollisuus-, logistiikka- ja varastotoimintojen alueet.

Merkintään liittyy Parkanossa Ahvenuksen Natura-alueen läheisyydessä erityismääräys em1, Nokiolla Kaakkurijärvien Natura-alueen läheisyydessä erityismääräys em7 sekä Tampereella ja Nokiolla Myllypuron Natura-alueen läheisyydessä erityismääräys em13.

Suunnittelumääräys:

Alueen yksityiskohtaisemmassa suunnittelussa tulee kiinnittää huomiota tarkoituksenmukaiseen toteutusjärjestykseen. Erityistä huomiota on kiinnitettävä toiminnan ympäristövaikutusten hallintaan sekä alueen saavutettavuuteen rautateitse tai raskailla ajoneuvoilla. Taajamarakenteessa sijaitsevilla teollisuus- ja varastoalueilla on yksityiskohtaisemmassa suunnittelussa otettava huomioon riittävät varotoimenpiteet ja suojavajöhyke suhteessa asumiseen ja virkistysalueisiin. Alueelle ei tule sijoittaa uutta asumista.

Tampereella ja Kangasalla Tarastenjärven alueella sekä Nokiolla ja Tampereella Kynnijärvi-Juhansuon alueella voidaan käsitellä myös jäteluokituksen saaneita materiaaleja.

Suunnittelusuositus:

Uudet vaarallisia kemikaaleja valmistavat tai varastoivat laitokset, joita koskee EU-direktiivi 2012/18/EU (SEVESO III-direktiivi), tulee ensisijaisesti ohjata näille alueille.

Teollisuus- ja varastoalue, ehdollinen.

Merkinnällä osoitetaan seudullisesti merkittävien tai muuten laajojen teollisuus-, logistiikka- ja varastotoimintojen alueet, joiden toteutus ajoitetaan maakuntakaavan suunnittelukauden loppupuolelle.

Suunnittelumääräys:

Alueen toteutuksessa tulee kiinnittää huomiota tarkoituksenmukaiseen toteutusjärjestykseen. Alueiden toteuttamisen edellytys on, että alueisiin kytkeytyvät teollisuus- ja varastoalueet (T) ovat pääosin rakentuneet, alueelle on järjestetty toimivat liikenneyhteydet sekä mahdolliset maa- ja kiviainesten ottoalueet on hyödynnetty. Alueelle ei tule sijoittaa uutta asumista.

Suunnittelusuositus:

Uudet vaarallisia kemikaaleja valmistavat tai varastoivat laitokset, joita koskee EU-direktiivi 2012/18/EU (SEVESO III-direktiivi), tulee ensisijaisesti ohjata näille alueille.

V**Virkistysalue.**

Merkinnällä osoitetaan seudullisesti merkittävät taajamiin liittyvät virkistysalueet ja/tai taajamien ekologisen verkoston kannalta erityisen tärkeät alueet. Alueella voi sijaita olemassa olevia vakituisia tai lomarakennuspaikkoja.

Kohdemerkinnällä osoitetaan sellaisia seudullisesti merkittäviä virkistysalueita, joiden osoittamiseen ei maakuntakaavan mittakaavan vuoksi ole tarkoituksenmukaista käyttää aluevarausmerkintää.

Merkintään liittyy Nokialla Kaakkurijärvien Natura-alueen läheisyydessä erityismääräys em7 sekä Kangasalla ja Pälkäneellä Keisarinharju-Vehoniemenharjun Natura-alueen läheisyydessä erityismääräys em10.

Suunnittelumääräys:

Alue varataan yleiseen virkistykseen ja ulkoiluun. Alueen yksityiskohtaisemmassa suunnittelussa on turvattava virkistyskäyttöedellytyksien säilyminen ja kehittäminen, alueen hyvä saavutettavuus sekä osoitettava maakuntakaavakartalle merkittyjen ulkoilureittien jatkuvuus virkistysalueella.

Alueen suunnittelussa on kiinnitettävä huomiota ympäristön laatuun, alueen ominaisuuksiin ekologisen verkoston osana sekä merkitykseen luonnon monimuotoisuuden kannalta.

**Viheryhteys.**

Merkinnällä osoitetaan taajamiin liittyvät olemassa olevat tai tavoitteelliset viheryhteydet, joilla on erityistä merkitystä alueellisen virkistysverkoston ja/tai ekologisten yhteyksien kannalta.

Suunnittelumääräys:

Yksityiskohtaisemmassa suunnittelussa tulee määrittää viheryhteyden tarkempi sijainti sekä varmistaa maastokäytävän riittävä leveys, jotta seudullisten viheralueiden ja ulkoilureittien muodostama verkosto voidaan toteuttaa riittävän yhtenäisenä kokonaisuutena.

Alueen suunnittelussa on kiinnitettävä huomiota ympäristön laatuun, alueen ominaisuuksiin ekologisen verkoston osana sekä merkitykseen luonnon monimuotoisuuden kannalta.

VR**Retkeily- ja ulkoilualue.**

Merkinnällä osoitetaan maakunnallisesti ja seudullisesti merkittävät ja alueeltaan laajat taajamarakenteen ulkopuolella sijaitsevat retkeilyn ja ulkoilun alueet.

Kohdemerkinnällä osoitetaan sellaiset alueet, joiden osoittamiseen ei maakuntakaavan mittakaavan vuoksi ole tarkoituksenmukaista käyttää aluevarausmerkintää.

Suunnittelumääräys:

Alue varataan yleiseen retkeilyyn ja ulkoiluun. Alueen yksityiskohtaisemmassa suunnittelussa on turvattava retkeily- ja ulkoilukäyttöedellytyksien säilyminen ja kehittäminen. Alueen suunnittelussa on kiinnitettävä huomiota ympäristön laatuun, alueen ominaisuuksiin ekologisen verkoston osana sekä merkitykseen luonnon monimuotoisuuden kannalta.

RM**Matkailupalvelujen alue.**

Merkinnällä osoitetaan maakunnallisesti ja seudullisesti merkittävät tai sellaisiksi kehitettävät matkailupalvelujen ja lomakeskusten alueet.

Suunnittelumääräys:

Alueen yksityiskohtaisemman kaavoituksen ja toteuttamisen tulee perustua kokonaisvaltaiseen suunnitelmaan. Suunnitelmassa on huolehdittava yhdyskuntateknisen huollon järjestämisestä. Alueen suunnittelussa on kiinnitettävä erityistä huomiota kulttuuriympäristön, maiseman ja luonnonarvojen säilymiseen. Alueen kytkeytyvyys seudullisille ulkoilureiteille tulee ottaa huomioon.

U

Urheilupalvelujen alue.

Kohdemerkinnällä osoitetaan maakunnallisesti ja seudullisesti merkittävät urheilupalvelujen alueet.

Suunnittelumääräys:

Alueen kehittämisen ja toteuttamisen tulee perustua kokonaisvaltaiseen suunnitelmaan. Alueen suunnittelussa on kiinnitettävä erityistä huomiota kulttuuriympäristön, maiseman ja luonnonarvojen säilymiseen.

LM



Maaliikenteen alue, jonka toissijainen käyttötarkoitus on taajamatoimintojen tai keskustatoimintojen alue.

Merkinnällä osoitetaan Tampereen järjestelyratapihan alue, joka toimii liikennealueena siihen asti, kunnes järjestelyratapihatoiminnot on mahdollista siirtää korvaamaan sijaintipaikkaan.

Suunnittelumääräys:

Tampereen järjestelyratapihan alue varataan toistaiseksi järjestelyratapihaksi. Jos järjestelyratapihatoiminnot siirtyvät muualle, alue varataan eteläosaltaan keskustatoimintojen alueeksi ja muilta osin taajamatoimintojen alueeksi.

LM

Maaliikenteen alue.

Merkinnällä osoitetaan Lempäälän uusi järjestelyratapiha.

Suunnittelumääräys:

Lempäälän järjestelyratapihan tarkempi sijainti ja laajuus tulee tutkia ja osoittaa yksityiskohtaisemman suunnittelun yhteydessä. Erityistä huomiota tulee kiinnittää asutukselle aiheutuvien haittojen ehkäisemiseen.

LM

Maaliikenteen alue.

Kohdemerkinnällä osoitetaan nykyiset vähintään seudullisesti merkittävät ratapiha-alueet.

Suunnittelumääräys:

Alueen käyttö on suunniteltava siten, että se ei aiheuta melukuormituksen lisääntymistä läheisillä asuinalueilla.

Toijalan ratapiha-alueen puuterminaalitoiminnot pyritään siirtämään yhdyskuntarakenteellisesti suotuisampaan paikkaan.

Pt

Puuterminaali.

Kohdemerkinnällä osoitetaan puutavaran ja bioenergiaraaka-aineiden kuljetuksiin, käsittelyyn ja kuormausjärjestelyihin liittyvän tieliikenteen tai raide- ja tieliikenteen yhdistävän maakunnallisesti merkittävien terminaalien yleispiirteinen sijainti.

Merkintään liittyy Nokialla Kaakkurijärvien Natura-alueen läheisyydessä erityismääräys em7 ja Tampereella ja Nokialla Myllypuron Natura-alueen läheisyydessä erityismääräys em13.

Suunnittelumääräys:

Alueen yksityiskohtaisemmassa suunnittelussa on huolehdittava liikennejärjestelyjen toimivuudesta sekä asumisen ja muun maankäytön yhteensovittamisesta.



Liikenneterminaali.

Kohdemerkinnällä osoitetaan lento- ja raideliikenteen yhdistävän terminaalin yleispiirteinen sijainti.

Suunnittelumääräys:

Alueen yksityiskohtaisemmassa suunnittelussa tulee ottaa huomioon liityntäpysäköinnin tarpeet, saattoliikenteen ratkaisut sekä joukkoliikenteen vaihtomatkojen sujuvuus. Erityistä huomiota tulee kiinnittää lentoturvallisuuden edellyttämiin vaatimuksiin sekä lentoliikenteen matkustajien sujuviin kulkuyhteyksiin.



Päärautatieasema.

Kohdemerkinnällä osoitetaan maakunnan päärautatieasema Tampereen keskustassa.

Suunnittelumääräys:

Alueen yksityiskohtaisemmassa suunnittelussa tulee ottaa huomioon saattoliikenteen ratkaisut sekä joukkoliikenteen vaihtomatkojen sujuvuus ja esteettömyys.



Asema.

Kohdemerkinnällä osoitetaan vähintään seudullisesti merkittävät rautatieliikenteen asemat.

Suunnittelumääräys:

Alueen yksityiskohtaisemmassa suunnittelussa tulee ottaa huomioon liityntäpysäköinnin tarpeet, saattoliikenteen ratkaisut sekä joukkoliikenteen vaihtomatkojen sujuvuus ja esteettömyys.

Uusien asemien osalta yksityiskohtaisemmassa suunnittelussa on kiinnitettävä erityistä huomiota rataverkon toimivuuden ja kehittämismahdollisuuksien turvaamiseen.

LL

Lentoliikenteen alue.

Merkinnällä osoitetaan Tampere-Pirkkalan lentoaseman alue.

Suunnittelumääräys:

Alueen yksityiskohtaisemmassa suunnittelussa tulee varautua kahden kiitotien sijoittumiseen alueelle. Alueelle voi sijoittua lentokenttää ja -toimintaa palvelevia väyliä ja alueita, kuten logistiikkatoimintoja, terminaaleja ja lento-opetustoimintaa tukevia rakenteita sekä matkailua palvelevaa vähittäiskauppaa.



Lentopaikka.

Kohdemerkinnällä osoitetaan pienlentopaikat.

Suunnittelumääräys:

Vedenhankintaa varten tärkeillä ja vedenhankintaan soveltuvilla pohjavesialueilla tulee varmistua siitä, ettei lentopaikan toiminta heikennä pohjavesien laatua, määrää tai vedenhankintakäyttöä.



Satama/venesatama.

Kohdemerkinnällä osoitetaan tärkeimmät olemassa olevat tai kehittyvät vieras-, palvelu- ja kotisatamat, jotka liittyvät maakunnallisesti tai seudullisesti merkittäviin veneilyväyliin.

Suunnittelumääräys:

Uusien satamien yksityiskohtaisemmassa suunnittelussa tulee kiinnittää erityistä huomiota vedenalaisten kulttuuriympäristöarvojen turvaamiseen.

▼ **Joukkoliikenteen vaihtopaikka.**

Kohdemerkinnällä osoitetaan vähintään seudullisesti merkittävät keskustatoimintojen alueiden tai maakuntakaavassa esitettyjen asemien ulkopuoliset joukkoliikenteen vaihtopaikat.

Suunnittelumääräys:

Alueen yksityiskohtaisemmassa suunnittelussa tulee kiinnittää erityistä huomiota joukkoliikenteen sujuviin pysäkkijärjestelyihin sekä vaihtoreittien liikenneturvallisuuteen ja esteettömyyteen.

▲ **Liityntäpysäköinti.**

Kohdemerkinnällä osoitetaan vähintään seudullisesti merkittävät keskustatoimintojen alueiden tai maakuntakaavassa esitettyjen asemien ulkopuoliset liityntäpysäköinti- ja pysäköinti-alueet.

Suunnittelumääräys:

Alueen yksityiskohtaisemmassa suunnittelussa tulee varata riittävä tila liityntäpysäköinnin tarpeisiin sekä varmistaa kulkureittien liikenneturvallisuus ja esteettömyys. Alueella tulee tarpeen mukaan kiinnittää huomiota myös saattoliikenteen järjestelyihin.

E

Erityisalue.

Merkinnällä osoitetaan vankila-alueet.



Yhdyskuntateknisen huollon alue, pintavedenottamot.

Kohdemerkinnällä osoitetaan yhdyskuntien vedenhankinnan kannalta tärkeät pintavedenottamot.



Yhdyskuntateknisen huollon alue, jätteenpolto ja jätevesien käsittely.

Kohdemerkinnällä osoitetaan seudullisesti merkittävät jätteenpolttolaitokset sekä jätevedenpuhdistamot, joiden asukasvastineluku on vähintään 20 000.

Suunnittelumääräys:

Merkittävät ympäristöhaitat on estettävä teknisin ratkaisuin.

Tampereen Sulkavuoren alue on varattu maanalaista jätevedenpuhdistamo varten. Sulkavuoren alueella tulee ottaa huomioon mahdollisuus lietteiden käsittelyyn. Lisäksi puhdistamon suunnittelussa tulee maanpinnalla turvata virkistyskäytön edellytysten jatkuminen.



Ampuma- ja/tai moottorirata-alue.

Kohdemerkinnällä osoitetaan maakunnallisesti ja seudullisesti merkittävät ulkotiloissa sijaitsevat ampuma- ja/tai moottorirata-alueet.

Merkintään liittyy Nokiella Kaakkurijärvien Natura-alueen läheisyydessä erityismääräys em7.

Suunnittelumääräys:

Alueen yksityiskohtaisemmassa suunnittelussa tulee ottaa huomioon harjoitettavien lajien soveltuvuus alueelle sekä huolehtia siitä, että merkittävien toiminnasta aiheutuvien ympäristöhäiriöiden vaikutukset ehkäistään riittävien teknisien ratkaisuin ja/tai suoja-aluein.

Vedenhankintaa varten tärkeillä ja vedenhankintaan soveltuvilla pohjavesialueilla tulee varmistua siitä, ettei radan toiminta vaaranna pohjavesien laatua, määrää tai vedenhankintakäyttöä. Toimintaa laajennettaessa uudet ratatoiminnot tulee suunnata ensisijaisesti pohjavesialueen ulkopuolelle.

EN

Energiahuollon alue.

Merkinnällä osoitetaan suurmuuntamoalueet.

- **Sähköasema.**
Kohdemerkinnällä osoitetaan sähkösiirron runkoverkkoon (400 kV ja 110 kV) liittyvät sähköasemat.
- **Ohjeellinen, uusi sähköasema.**
Kohdemerkinnällä osoitetaan sähkösiirron runkoverkkoon (400 kV ja 110 kV) liittyvät uudet sähköasemat, joiden sijaintiin, toteutustapaan tai ajoitukseen liittyy epävarmuutta.

EJ

Jätteenkäsittelyalue.

Merkinnällä osoitetaan jätteiden ja kierrätysmateriaalien vastaanottoon, käsitteilyyn ja loppusijoitukseen varatut alueet.

Merkintään liittyy Nokialla Kaakkurijärvien Natura-alueen läheisyydessä erityismääräys em7.

Suunnittelumääräys:

Alueen yksityiskohtaisemmassa suunnittelussa tulee huolehtia ympäröivillä alueilla tapahtuvaan ulkoiluun ja muuhun virkistyskäyttöön kohdistuvien haittojen ehkäisemisestä.

EJm

Maanvastaanotto- ja kierrätysalue.

Kohdemerkinnällä osoitetaan maanvastaanotto- ja kierrätystoimintaan varattujen jätteenkäsittelyalueiden yleispiirteinen sijainti. Alue varataan seudulliseen maainesten ja uusiokäyttöön soveltuvien jätteiden käsittelyyn.

Suunnittelumääräys:

Alueelle voidaan loppusijoittaa puhtaita ylijäämämaita. Muun jätteen sijoittaminen alueelle vaatii yksityiskohtaisempia selvityksiä.

Alueen yksityiskohtaisemmassa suunnittelussa on turvattava riittävä suoja-alue ympäristöhaittojen vähentämiseksi. Alueen käyttö tulee suunnitella siten, että se sopeutuu toiminnan loputtua ympäröivien alueiden maankäyttöön eikä siitä aiheudu merkittäviä, pysyviä maisemavaikutuksia.

Alueilla, joilla on maakunnan kiviaineshuollon kannalta merkittäviä kiviainesvaroja, on turvattava ensisijaisesti edellytykset ottamistoimintaan.

EOt

Turvetuotantoalue.

Kohdemerkinnällä osoitetaan turvetuotannon kannalta tärkeällä alueella sijaitsevat turvealueet, joiden soveltuvuutta tuotantoon on selvitetty muita alueita yksityiskohtaisemmin.

Suunnittelumääräys:

Virrat/Haapaneva, Parkano/Pitkäsälönkeidas, Ikaalinen/Parvilahdenneva, Sastamala/Kiimasuo: Suon luonnontilainen osa tulee jättää tuotannon ulkopuolelle. Tuotannon suunnittelussa ja toteutuksessa tulee turvata luonnontilaisen osan säilyminen.

Ikaalinen/Levonsuo: Turvetuotantoa suunniteltaessa on selvitettävä tuotannon vaikutukset läheiseen pohjavesimuodostumaan. Tuotannolla ei saa heikentää pohjaveden laatua tai vaikuttaa pohjaveden pinnantasoihin.

Parkano/Kotkansalo: Turvetuotannon kuivausvesiä ei saa ohjata Ylinen lampeen, Markkolan lampeen eikä Liesiojaan.

EK

Kaivosalue.

Merkinnällä osoitetaan kaivoslain piiriin kuuluvien kaivoskivennäisten hyödyntämiseen tarpeelliset alueet.

Suunnittelumääräys:

Alueen yksityiskohtaisemmassa suunnittelussa tulee ottaa huomioon lähialueen luonto-, matkailu- ja virkistysarvot. Sastamalan Stormin kaivosalueella toiminta tulee suunnitella niin, että kulttuuriympäristöjen arvot eivät vaarannu.

EP

Puolustusvoimien alue.

Merkinnällä osoitetaan puolustusvoimien käytössä olevat alueet, joille yleisön pääsy on kielletty tai rajoitettu.

Suunnittelumääräys:

Alueen yksityiskohtaisemmassa suunnittelussa on turvattava puolustusvoimien toimintaedellytykset sekä kiinnitettävä erityistä huomiota ympäristöarvoihin ja yleiseen turvallisuuteen.

S

Suojelualue.

Merkinnällä osoitetaan luonnonsuojelulain nojalla suojellut tai suojeltaviksi tarkoitetut alueet, kuten kansallispuistot ja luonnonpuistot sekä soiden-, rantojen-, vanhojen metsien, lehtojen- ja lintuvesiensuojelualueet. Merkinnällä osoitetaan myös ne suojelualueet, jotka voidaan toteuttaa luonnonsuojelulain ja/tai muun lainsäädännön perusteella, sekä koskien suojelulla rauhoitetut kosket.

Kohdemerkintää käytetään osoittamaan 2–10 hehtaarin kokoisia alueita. Alle 2 hehtaarin kokoisia alueita ei osoiteta maakuntakaavassa. Alueilla, joihin sisältyy pinta-alaltaan merkittäviä vesialueita, käytetään lisäksi alueen ulkorajat osoittavaa merkintää.

Suojelumääräys:

Alueella ei saa ryhtyä sellaisiin toimenpiteisiin, jotka saattavat vaarantaa alueen suojeluarvoja. Luonnonsuojelulain nojalla muodostettuja alueita koskevat suojelupäätöksessä annetut määräykset, ja alueiden toteuttamisesta vastaa ensisijaisesti valtio. Muiden alueiden osalta suojelun toteutus päätetään yksityiskohtaisemman suunnittelun yhteydessä.

SM

Muinaismuistoalue.

Merkinnällä osoitetaan muinaismuistolain rauhoittamat noin 10 hehtaarin kokoiset tai suuremmat muinaisjäännösalueet.

Suojelumääräys:

Muinaisjäännösalueiden ja niiden lähialueiden maankäyttöä, rakentamista ja hoitoa suunniteltaessa on kiinteiden muinaisjäännösten lisäksi otettava huomioon muinaisjäännösten suoja-alueet, maisemallinen sijainti ja mahdollinen liittyminen arvokkaisiin maisema-alueisiin ja/tai kulttuuriympäristöihin.

Maaseutualue.

Merkinnällä osoitetaan alueet, jotka on ensisijaisesti tarkoitettu maa- ja metsätalouden ja niitä tukevien elinkeinojen käyttöön.

Suunnittelumääräys:

Yksityiskohtaisemmassa suunnittelussa voidaan alueelle osoittaa vaikutuksiltaan paikallisesti merkittävää maankäyttöä.

MK

Maa- ja metsätalousvaltainen alue, joka on ekosysteemipalvelujen kannalta merkittävä.

Merkinnällä osoitetaan maakunnallisesti merkittävät laajat yhtenäiset luonnon ydinalueet tai luonnon- ja kulttuuriympäristöjen kokonaisuudet, joilla on tarvetta retkeilyn ja ulkoilun järjestämiseen. Alueet ovat osa maakunnan ekologista verkostoa, ja ne tukevat luonnonympäristöjen kytkeytyvyyttä, säilymistä ja virkistyskäyttöä. Merkintä ei rajoita alueen maa- ja metsätalouskäyttöä tai käyttöä vakituiseen tai loma-asumiseen.

Suunnittelumääräys:

Alueen yksityiskohtaisemmassa suunnittelussa on kiinnitettävä huomiota maa- ja metsätalouden toimintaedellytysten turvaamiseen sekä ulkoilumahdollisuuksia parantavien polku- ja reittiverkostojen ja näihin liittyvien palvelujen järjestämiseen.

Alueen suunnittelussa ja toteutuksessa tulee ottaa huomioon luonnon monimuotoisuuden ja muiden luontoarvojen säilyminen sekä välttää luonnonympäristöjen pirstoutumista.

Kehittämissuositus:

Helvetinjärven ja Seitsemisen kansallispuistoihin, Riuttaskorven virkistysmetsään ja Haukkamaan ympäristöarvometsään kytkeytyvällä alueella tulee kehittää luontomatkailun palveluita ja edistää toimia, jotka ylläpitävät alueen ominaislaatua sekä edesauttavat luontomatkailun toimintaedellytysten syntymistä ja säilymistä. Alueella tulee edistää virkistysreittien toteuttamista ja ylläpitoa. Alue tulee suunnitella ja toteuttaa yhtenäisenä luontomatkailukokonaisuutena.

MTm

Tutkimusmetsä.

Merkinnällä osoitetaan pinta-alaltaan merkittävät tutkimusmetsät.

Alueiden erityisominaisuuksia ilmaisevat merkinnät

EOk

Kiviaineshuollon kannalta tärkeä alue.

Merkinnällä osoitetaan alueita, joilla sijaitsee maakunnan kiviaineshuollon kannalta merkittäviä, tutkittuja maaperän tai kallioperän kiviainesvaroja. Alueiden rajaukset ovat yleispiirteisiä, ja ne tarkentuvat arvioitaessa ottamisedellytyksiä maa-aineslain edellyttämällä tavalla.

Suunnittelumääräys:

Alueen yksityiskohtaisemmassa suunnittelussa on kiinnitettävä huomiota kiviainesten ottamisedellytysten säilymiseen.

Kiviainesten ottamista suunniteltaessa ja toteutettaessa on otettava huomioon alueen jälkikäyttö. Toiminnan loputtua alueiden jälkikäyttö tulee sovittaa yhteen ympäröivien alueiden maankäytön kanssa.

Alueen yksityiskohtaisemmassa suunnittelussa on otettava huomioon toiminnan liikenteelliset vaikutukset, vaikutukset lähiasutukseen sekä luonnon- ja kulttuuriympäristön arvoihin.

Seuraavilla alueilla tulee huolehtia siitä, että lähellä sijaitseviin suojelualueisiin ei kohdistu merkittävää meluhaittaa: Kangasalan Ristanmaa, Lempäälän Raiskionvuori, Oriveden Perkuuvuori-Virkajärvenvuori-Ristisuonmäki, Punkalaitumen Palanutkallio, Tampereen Kuuselanneva-Pohjoisvuori, Valkeakosken Kairankorpi sekä Vesilahden Mansikkavuori-Ilveskorpi.

Merkintään sisältyy maankäyttö- ja rakennuslain 33 §:n mukainen ehdollinen rakentamisrajoitus.

EOt

Turvetuotannon kannalta tärkeä alue.

Merkinnällä osoitetaan alueita, joilla on turvetuotantoa ja/tai tutkittuja turvevaroja. Alueiden rajaukset ovat yleispiirteisiä, ja ne tarkentuvat yksityiskohtaisemman suunnittelun yhteydessä, kun ottamisedellytyksiä arvioidaan ympäristönsuojelulain edellyttämällä tavalla.

Merkintään liittyy Kihniössä ja Virroilla Joutsenjärven Natura-alueen läheisyydessä erityismääräys em5, Ylöjärvellä ja Kihniössä Närhineva-Koroluoman Natura-alueen läheisyydessä erityismääräys em14 sekä Punkalaitumella Punkalaitumen Isosuon Natura-alueen läheisyydessä erityismääräys em18.

Suunnittelumääräys:

Turvetuotantoon voidaan ottaa jo ojitettuja tai muuten luonnontilaltaan merkittävästi muuttuneita soita ja käytöstä poistettuja suopeltoja.

Turvetuotannon suunnittelussa on otettava huomioon toiminnan liikenteelliset vaikutukset ja vaikutukset lähiasutukseen, luonnon- ja kulttuuriympäristön arvoihin, alapuolisen vesistön tilaan ja pohjavesiin sekä vältettävä näille aiheutuvia haitallisia vaikutuksia.

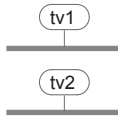
tu

Turvetuotantoon liittyvä valuma-alue.

Merkinnällä osoitetaan valuma-alueet, joilla turvetuotantoa suunniteltaessa on kiinnitettävä erityistä huomiota toiminnan vesistö- ja kalatalousvaikutuksiin.

Suunnittelumääräys:

Turvetuotantoa suunniteltaessa on selvitettävä tuotannon vaikutukset purkuvesistön veden laatuun, kala- ja rapukantoihin sekä kalatalouteen. Huomioon tulee erityisesti ottaa tuotantotoiminnan yhteisvaikutukset ja valuma-alueen kokonaiskuormitus. Toiminta tulee järjestää ja ajoittaa siten, ettei aiheuteta vesistön tilan heikkenemistä eikä vesistön kokonaiskuormitus lisääny.



Tuulivoima-alue.

Merkinnällä osoitetaan maakunnallisesti ja seudullisesti merkittävät tuulivoimaloiden alueet, joille on mahdollista sijoittaa kymmenen tai useampia voimaloita (tv1) sekä maakuntakaavan taajamatoimintojen läheisyyteen varatuille alueille viisi tai useampia voimaloita (tv2).

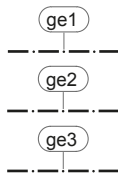
Suunnittelumääräys:

Alueen yksityiskohtaisemmassa suunnittelussa tulee ottaa huomioon vaikutukset vakituiseen ja loma-asutukseen, luontoon, kuten linnustoon ja lepakoihin, ekologisiin yhteyksiin, pohjaveteen sekä ulkoilu- ja virkistysyhteyksiin. Suunnittelussa tulee ottaa huomioon asutukseen kohdistuvat melu- ja välkevaikutukset sekä varmistaa arvokkaiden geologisten muodostumien ja maisema- ja kulttuuriympäristöarvojen säilyminen. Lisäksi tulee ottaa huomioon puolustusvoimien toimintaedellytykset, tutkajärjestelmien ja radioyhteyksien turvaaminen sekä Ilmatieteen laitoksen sää- tutkien, lentoliikenteen, tie- ja raideliikenteen ja voimajohtojen asettamat rajoitteet.

Ikaalisten Tevaniemen, Ikaalisten Unnannevan, Ikaalisten ja Hämeenkyrön Konikalio-Kivinevankallion alueiden, Hämeenkyrön Tohlenmaankallion sekä Ikaalisten ja Parkanon Luikesneva-Susinevan tuulivoima-alueiden suunnittelussa tulee varmistua, ettei toiminta aiheuta haitallisia vaikutuksia Ilmatieteen laitoksen säätutkaan.

Tuulivoima-alueilla tv1, joille on mahdollista sijoittaa kymmenen tai useampia voimaloita, on voimassa maankäyttö- ja rakennuslain 33 §:n mukainen ehdollinen rakentamisrajoitus.

Arvokas geologinen muodostuma.



Harjualue.

Kallioalue.

Moreenimuodostuma tai tuuli- ja rantakerrostuma.

Merkinnällä osoitetaan valtakunnallisesti ja maakunnallisesti arvokkaat harjualueet (ge1), valtakunnallisesti arvokkaat kallioalueet (ge2) sekä valtakunnallisesti arvokkaat moreenimuodostumat ja tuuli- ja rantakerrostumat (ge3).

Merkinnällä osoitetut geologiset muodostumat sisältävät merkittäviä, maa-aineslain tarkoittamia geologisia, maisemallisia ja luonnontieteellisiä arvoja.

Merkintä ei rajoita alueen maa- ja metsätalouskäyttöä.

Suunnittelumääräys:

Aluetta koskevat toimenpiteet on suunniteltava siten, että geologisten muodostumien sisältämien arvojen säilyminen turvataan. Suunnittelussa tulee ottaa huomioon mahdollisten maisemavaurioiden korjaustarve.

Suojelumääräys:

Alueen erityispiirteitä haitallisesti muuttavat toimenpiteet ovat kiellettyjä. Alueella saa kuitenkin ottaa kiviaineksia maisemavaurioiden korjaamiseksi.



Tärkeä vedenhankintaan soveltuva pohjavesialue.

Merkinnällä osoitetaan vedenhankintaa varten tärkeät ja vedenhankintaan soveltuviksi luokitellut pohjavesialueet.

Suunnittelumääräys:

Aluetta koskevat toimenpiteet on suunniteltava siten, etteivät ne vaaranna pohjaveden laatua, määrää tai vedenhankintakäyttöä. Vesienhoidon riskialueiksi todettujen pohjavesialueiden maankäytön suunnittelussa tulee ottaa huomioon vesienhoitosuunnitelma sekä pyrkiä pohjaveden laatua ja antoisuutta uhkaavien riskien vähentämiseen.



VAK-ratapiha.

Merkinnällä osoitetaan järjestelyratapiha, jolla tehtävistä vaarallisten aineiden kuljetusten järjestelytoiminnoista aiheutuu suuronnettomuusriski lähialueelle.

Suunnittelumääräys:

Tarve yksityiskohtaiselle riskiselvitykselle tai riskinhallintatoimenpiteille tulee erikseen arvioida ratapihan ja sen lähialueen yksityiskohtaisemman suunnittelun yhteydessä.

Suunnittelumääräys on voimassa kunnes suuronnettomuusriskin aiheuttavat toiminnot poistuvat ratapihalta.



VAK-ratapihan huomiointivyöhyke.

Merkinnällä osoitetaan vaarallisten aineiden kuljetusten järjestelystä aiheutuva suuronnettomuusriskin huomiointivyöhyke uudelle järjestelyratapihalle.

Suunnittelumääräys:

Alueelle ei tule sijoittaa sairaalaa, vanhainkotiä, koulua, päiväkotia tai muuta vastaavaa laitosta. Tarve yksityiskohtaiselle riskiselvitykselle tai riskinhallintatoimenpiteille tulee erikseen arvioida tarkemman suunnittelun yhteydessä.



Natura 2000 -verkostoon kuuluva alue.

Merkinnällä osoitetaan valtioneuvoston päätösten mukaiset Natura 2000 -verkostoon kuuluvat alueet, joiden suojeluarvojen huomioon ottamisesta on säädetty luonnonsuojelulain 65 ja 66 §:ssä.



Valtakunnallisesti merkittävä rakennettu kulttuuriympäristö.

Merkinnöillä osoitetaan valtakunnallisesti merkittävät rakennetun kulttuuriympäristön alueet (RKY 2009).

Kohdemerkinnällä osoitetaan sellaiset alueet, joiden osoittamiseen ei maakunta-kaavan mittakaavan vuoksi ole tarkoituksenmukaista käyttää aluevarausmerkintää. RK-merkinnällä osoitetaan karttateknisistä syistä erillisillä kartoilla esitetyt arvokkaat rakennetut kulttuuriympäristöt. Valtakunnallisesti merkittävät historialliset tienlinjaukset osoitetaan vht-viivamerkinnällä

Suunnittelumääräys:

Alueen yksityiskohtaisemmassa suunnittelussa, rakentamisessa ja käytössä on varmistettava, että valtakunnallisesti merkittävät kulttuuriympäristöjen arvot säilyvät. Uusi rakentaminen on sopeutettava alueen kulttuuriympäristön ominaispiirteisiin ja ajalliseen kerroksellisuuteen.



Maakunnallisesti merkittävä rakennettu kulttuuriympäristö.

Merkinnöillä osoitetaan maakunnallisesti merkittävät rakennetun kulttuuriympäristön alueet.

Kohdemerkinnällä osoitetaan sellaiset alueet, joiden osoittamiseen ei maakunta-kaavan mittakaavan vuoksi ole tarkoituksenmukaista käyttää aluevarausmerkintää. RK-merkinnällä osoitetaan karttateknisistä syistä erillisillä kartoilla esitetyt arvokkaat rakennetut kulttuuriympäristöt.

Suunnittelumääräys:

Alueen yksityiskohtaisemmassa suunnittelussa, rakentamisessa ja käytössä tulee turvata ja edistää alueen kaupunkikuvan ja rakennusperinnön arvojen säilymistä ja edelleen kehittämistä. Uusi rakentaminen on sopeutettava alueen kulttuuriympäristön ominaispiirteisiin ja ajalliseen kerroksellisuuteen.




Maakunnallisesti arvokas kulttuurimaisema.

Merkinnällä osoitetaan maisema-alueiden ulkopuoliset maakunnallisesti arvokkaat maaseudun kulttuurimaisemat.

Suunnittelumääräys:

Alueen yksityiskohtaisemmassa suunnittelussa, rakentamisessa ja käytössä tulee turvata ja edistää luonnon- ja kulttuuriympäristön arvojen säilymistä. Avointen maisematilojen säilymiseen ja uusien rakennuspaikkojen sijaintiin on kiinnitettävä erityistä huomiota.



Valtakunnallisesti arvokkaaksi esitetty ja/tai maakunnallisesti arvokas maisema-alue.



Merkinnällä osoitetaan valtakunnallisiksi esitetyt, maakunnallisesti arvokkaat maisema-alueet (Ma) sekä maakunnallisesti arvokkaat maisema-alueet (Mam).

Suunnittelumääräys:

Alueen yksityiskohtaisemmassa suunnittelussa, rakentamisessa ja käytössä on varmistettava, että valtakunnallisesti ja maakunnallisesti merkittävät kulttuuriympäristöjen ja luonnonperinnön arvot säilyvät. Avointen maisematilojen säilymiseen ja uusien rakennuspaikkojen sijaintiin on kiinnitettävä erityistä huomiota.

Maisema-alueiden kanssa päällekkäiset maakunnallisesti arvokkaat kulttuurimaisemat on esitetty kaavaselostuksen liitekartalla ”Kulttuurimaisemat”.

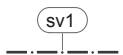


Valtakunnallisesti arvokas maisema-alue.

Merkinnällä osoitetaan valtioneuvoston vuoden 1995 periaatepäätöksellä valitut valtakunnallisesti arvokkaat maisema-alueet.

Suunnittelumääräys:

Alueen yksityiskohtaisemmassa suunnittelussa, rakentamisessa ja käytössä on varmistettava, että valtakunnallisesti ja maakunnallisesti merkittävät kulttuuriympäristöjen ja luonnonperinnön arvot säilyvät. Avointen maisematilojen säilymiseen ja uusien rakennuspaikkojen sijaintiin on kiinnitettävä erityistä huomiota.



Suojavyöhyke 1.

Merkinnällä osoitetaan alueita, joiden käyttöä on lähellä sijaitsevan vaaraa tai huomattavaa häiriötä aiheuttavan puolustusvoimien toiminnan vuoksi rajoitettava. Merkintä ei rajoita alueen maa- ja metsätalouskäyttöä tai käyttöä puolustusvoimia palvelemaan rakentamiseen.

Suunnittelumääräys:

Alueelle ei tule sijoittaa asutusta eikä koulua, sairaalaa, vanhainkotiä, päiväkotia tai muuta vastaavaa laitosta. Merkintä ei estä olemassa olevan rakennuskannan peruskorjausta.



Suojavyöhyke 2.

Merkinnällä osoitetaan alueita, joiden käyttöä on lähellä sijaitsevan vaaraa tai huomattavaa häiriötä aiheuttavan puolustusvoimien toiminnan vuoksi rajoitettava. Merkintä ei rajoita alueen maa- ja metsätalouskäyttöä tai käyttöä puolustusvoimia palvelemaan rakentamiseen.

Suunnittelumääräys:

Alueelle ei tule sijoittaa sairaalaa, vanhainkotiä, päiväkotia tai muuta vastaavaa laitosta.

Suunniteltaessa alueen käyttöä on Puolustusvoimille varattava mahdollisuus lausunnon antamiseen.

 sv3

Suojavyöhyke 3.

Merkinnällä osoitetaan alueita, joiden käyttöä on lähellä sijaitsevan vaaraa tai huomattavaa häiriötä aiheuttavan puolustusvoimien toiminnan vuoksi mahdollisesti rajoitettava.

Suunnittelumääräys:

Suunniteltaessa alueen käyttöä on Puolustusvoimille varattava mahdollisuus lausunnon antamiseen.

 me1

Melualue 1.

Merkinnällä osoitetaan puolustusvoimien toiminnoista johtuva melualue, jonka melutaso ylittää ajoittain 60 dB LA_{max}. Merkintä sallii nykyisen toiminnan jatkamisen ja kehittämisen sekä rakennusten täydennys- ja peruskorjaustoimenpiteet.

Suunnittelumääräys:

Alueelle ei tule sijoittaa uutta vapaa-ajan asumista tai muita melulle erityisen herkkiä toimintoja.

Alueen yksityiskohtaisemmassa suunnittelussa tulee ottaa huomioon ympäristöministeriön ohjeistus toiminnan aiheuttamalle ympäristömelulle. Suunniteltaessa alueen käyttöä on Puolustusvoimille varattava mahdollisuus lausunnon antamiseen.

 me2

Melualue 2.

Merkinnällä osoitetaan puolustusvoimien ampumatoiminnoista johtuva melualue, jolla melutaso ylittää ajoittain 65 dB LA_{max}. Merkintä sallii nykyisen toiminnan jatkamisen ja kehittämisen sekä rakennusten täydennys- ja peruskorjaustoimenpiteet.

Suunnittelumääräys:

Alueelle ei tule sijoittaa uutta asumista tai muita melulle herkkiä toimintoja.

Alueen yksityiskohtaisemmassa suunnittelussa tulee ottaa huomioon ympäristöministeriön ohjeistus toiminnan aiheuttamalle ympäristömelulle. Suunniteltaessa alueelle uusia melulle mahdollisesti herkkiä toimintoja on Puolustusvoimille varattava mahdollisuus lausunnon antamiseen.



Lentomelualue 1.

Merkinnällä osoitetaan Tampere-Pirkkalan lentoaseman melualue, jonka melutaso L den on yli 55 dBA.

Suunnittelumääräys:

Alueelle ei yksityiskohtaisemmassa suunnittelussa tule osoittaa uutta asutusta tai muuta toimintaa, joka on herkkä melun haitoille. Alueella on mahdollista nykyisten asuinrakennusten ja muuhun meluherkkään toimintaan liittyvien rakennusten peruskorjaus ja laajentaminen.



Lentomelualue 2.

Merkinnällä osoitetaan Tampere-Pirkkalan lentoaseman melualue, jonka melutaso L den on yli 60 dBA.

Suunnittelumääräys:

Alueelle ei yksityiskohtaisemmassa suunnittelussa tule osoittaa toimintaa, joka on herkkä melun haitoille.

Viiva- ja muut merkinnät

Valta- tai kantatie.

Merkinnällä osoitetaan valta- ja kantatiet. Valtatiet palvelevat valtakunnallista ja maakuntien välistä pitkämatkaista liikennettä. Kantatiet täydentävät valtatieverkkoa ja palvelevat maakunnan sisäistä liikennettä.

Tärkeä seutu- tai yhdystie.

Merkinnällä osoitetaan maakunnallisesti merkittävät seututiet ja yhdystiet sekä niihin kuuluvat katuosuudet ja yhdystieluonteiset kadut. Tärkeät seutu- ja yhdystiet yhdistävät maakuntakaavan taajamatoimintojen alueita ja kyläkeskuksia kuntakeskuksiin tai ovat verkostollisesti merkittäviä korkeampiluokkaisia väyliä täydentäviä yhteyksiä.

Moottoriväylä.

Merkinnällä osoitetaan maakuntakaavan tieverkolla sijaitsevat moottori- ja moottoriliikennetiet.

Liikennetunneli.

Merkinnällä osoitetaan tien tai radan tunneliosuus.

Uusi tie.

Merkinnällä osoitetaan uudet tärkeät seututiet ja yhdystiet sekä niihin kuuluvat katuosuudet ja uudet yhdystieluonteiset kadut.

Merkintään liittyy Lempäälässä ja Pirkkalassa 2-kehällä välillä Sääksjärvi–lentoasema Pulkajärven Natura-alueen läheisyydessä erityismääräys em17.

Suunnittelumääräys:

Yksityiskohtaisemmassa suunnittelussa tulee erityistä huomiota kiinnittää luonto-, maisema- ja kulttuuriympäristöarvojen säilymiseen sekä ulkoilureittien ja ekologisen verkoston kannalta tärkeiden viheryhteyksien jatkuvuuden turvaamiseen.

2-kehän suunnittelussa tulee kiinnittää erityistä huomiota lentotoiminnan edellytysten turvaamiseen Tampere-Pirkkalan lentoaseman läheisyydessä.

Uusi moottoriväylä.

Merkinnällä osoitetaan uudet moottoritiet ja moottoritietyyppiset 2-ajorataiset valtatiet.

Merkintään liittyy Ylöjärvellä valtatiellä 3 välillä Elovainio–Sasi Perkonmäen Natura-alueen läheisyydessä erityismääräys em15.

Suunnittelumääräys:

Yksityiskohtaisemmassa suunnittelussa tulee erityistä huomiota kiinnittää luonto-, maisema- ja kulttuuriympäristöarvojen säilymiseen sekä ulkoilureittien ja ekologisen verkoston kannalta tärkeiden viheryhteyksien jatkuvuuden turvaamiseen.

Merkittävästi parannettava valtatie tai parannettava kantatie.

Merkinnällä osoitetaan maakunnan yhdyskuntarakenteen kannalta merkittäviä yhtenäisiä tieosia valta- ja kantateilla, joiden kunto, liikennetarve tai ympäröivä maankäyttö edellyttää tien merkittävää parantamista.

Merkintään liittyy Urjalassa valtatiellä 9 välillä Akaa–Urjala Kaakkosuo-Kivijärven Natura-alueen läheisyydessä erityismääräys em6, Kangasalla valtatiellä 12 välillä Alasjärvi–Huutijärvi Kirkkojärven Natura-alueen läheisyydessä erityismääräys em11 sekä Hämeenkyrössä valtatiellä 3 välillä Sasi–Hanhijärvi Sarkkilanjärven Natura-alueen läheisyydessä erityismääräys em21.

Suunnittelumääräys:

Valtatiellä 3 välillä Sasi–Hanhijärvi, valtatiellä 9 välillä Ruutana–Orivesi, valtatiellä 12 välillä Alasjärvi–Huutijärvi sekä Maatjala–Kahtalammi ja Tampereen rantavälillä (kantatie 65 ja valtatie 12) välillä Lielähti–Santalampi tulee varautua lisäkaistojen rakentamiseen.

Valtatie 2, valtatie 3 Hämeenkyröstä pohjoiseen sekä valtatie 9 Akaasta länteen kuuluvat merkittävien ylimatekunnallisten yhteysvälien kokonaisuuden parantamiseen. Merkintä ei edellytä koko tiejakson parantamista tai lisäkaistojen rakentamista.

Kantatiellä 65 välillä Kyrönlahti–Virrat on tarpeen varautua tien osittaiseen levenyttämiseen ja liikenneturvallisuutta parantaviin toimenpiteisiin. Merkintä ei edellytä koko tiejakson parantamista.

Yksityiskohtaisemmassa suunnittelussa tulee erityistä huomiota kiinnittää luonto-, maisema- ja kulttuuriympäristöarvojen säilymiseen sekä ulkoilureittien ja ekologisen verkoston kannalta tärkeiden viheryhteyksien jatkuvuuden turvaamiseen.

Valtatieosuuksilla tulee jatkosuunnittelun yhteydessä tarkastella olemassa olevien liittymien parannustarpeet sekä kiinnittää huomiota joukkoliikenteen järjestelyiden toimivuuteen.

Merkittävästi parannettava moottoriväylä.

Merkinnällä osoitetaan olevien moottoriteiden lisäkaistat sekä nykyisen tien parantaminen moottoritieksi.

Suunnittelumääräys:

Yksityiskohtaisemmassa suunnittelussa tulee erityistä huomiota kiinnittää luonto-, maisema- ja kulttuuriympäristöarvojen säilymiseen sekä ulkoilureittien ja ekologisen verkoston kannalta tärkeiden viheryhteyksien jatkuvuuden turvaamiseen.

Merkintä ei edellytä koko tiejakson parantamista.

Ohjeellinen tielinjaus.

Merkinnällä osoitetaan tieyhteydet, jotka perustuvat todettuun tieliikenteen yhteystarpeeseen ja joiden sijaintiin, toteutustapaan tai ajoitukseen liittyy epävarmuutta.

Suunnittelumääräys:

Maankäytön suunnittelulla tai toteutuksella ei saa estää varauksen toteuttamista.

Yksityiskohtaisemmassa suunnittelussa tulee erityistä huomiota kiinnittää luonto-, maisema- ja kulttuuriympäristöarvojen säilymiseen sekä ulkoilureittien ja ekologisen verkoston kannalta tärkeiden viheryhteyksien jatkuvuuden turvaamiseen.

Eritasoliittymä.

Merkinnällä osoitetaan olemassa olevat eritasoliittymät, jotka sijaitsevat maankäytökavassa esitettyllä tieverkolla.



Uusi eritasoliittymä.

Merkinnällä osoitetaan maakuntakaavan aluevarausten kannalta tärkeät uudet eritasoliittymät sekä maanalainen Näsinkallion eritasoliittymä.

Suunnittelumääräys:

Maakuntakaavassa esitetty eritasoliittymä voidaan liikennemäärien ja maankäytön niin salliessa ensi vaiheessa toteuttaa myös tasoliittymänä.

Eritasoliittymän tarve ja toteuttamisen ajoitus tulee varmistaa läheisyyteen sijoittuvan yksityiskohtaisemman maankäytön suunnittelun yhteydessä.

Näsinkallion eritasoliittymä varataan maanalaisiin liikennetunneleihin liittyvänä eikä sen aluevaraus vaikuta maanpäällisiin varauksiin.

TEN

TEN-T-liikenneverkko, ydinverkko.

Merkinnällä osoitetaan TEN-T-ydinverkkoon kuuluva päärata.

ten

TEN-T-liikenneverkko, kattava verkko.

Merkinnällä osoitetaan kattavaan TEN-T-verkkoon kuuluvat valtatie ja pääradat.



Päärata.

Merkinnällä osoitetaan henkilö- ja tavaraliikenteen kannalta merkittävät pääradat.

Suunnittelumääräys:

Pääradoilla tulee kiinnittää erityistä huomiota henkilöliikenteen nopeutta ja täsmällisyyttä sekä yleistä liikenneturvallisuutta parantaviin toimenpiteisiin. Päärataverkolla tavoitteena on poistaa tasoristeykset ja mahdollistaa 250 kN akselipainot.

Yksityiskohtaisemmassa suunnittelussa tulee erityistä huomiota kiinnittää luonto-, maisema- ja kulttuuriympäristöarvojen säilymiseen sekä ulkoilureittien ja ekologisen verkoston kannalta tärkeiden viheryhteyksien jatkuvuuden turvaamiseen.



Merkittävästi parannettava päärata.

Merkinnällä osoitetaan henkilö- ja tavaraliikenteen kannalta merkittävät pääradat, joiden liikennetarve edellyttää radan merkittävää parantamista.

Merkintään liittyy rataosalla Tampere/Lielähti–Parkano (pohjoinen maakunnan raja) Parkanosssa Ahvenuksen Natura-alueen läheisyydessä erityismääräys em1, Ylöjärvellä Hirvijärven Natura-alueen läheisyydessä erityismääräys em2, Parkanosssa Kaitojenvesien Natura-alueen läheisyydessä erityismääräys em8, Ylöjärvellä Perkonmäen Natura-alueen läheisyydessä erityismääräys em15 ja Ylöjärvellä Ruonanjoen Natura-alueen läheisyydessä erityismääräys em20.

Merkintään liittyy Tampereella, Nokialla ja Ylöjärvellä rataosalla Tampere/Lielähti–Nokia Myllypuron Natura-alueen läheisyydessä erityismääräys em13.

Suunnittelumääräys:

Yksityiskohtaisemmassa suunnittelussa on varauduttava radan rakenteen ja turvallisuuden parantamiseen sekä tasoristeysten poistamiseen.

Yksityiskohtaisemmassa suunnittelussa tulee erityistä huomiota kiinnittää luonto-, maisema- ja kulttuuriympäristöarvojen säilymiseen sekä ulkoilureittien ja ekologisen verkoston kannalta tärkeiden viheryhteyksien jatkuvuuden turvaamiseen.

Rataosalla Tampere–eteläinen maakunnan raja on yksityiskohtaisemmassa suunnittelussa varauduttava yhteensä neljään raiteeseen. Rataosilla Tampella–Lielähti, Lielähti–Parkano (pohjoinen maakunnan raja), Lielähti–Nokia ja Orivesi–Jämsä (itäinen maakunnan raja) tulee yksityiskohtaisemmassa suunnittelussa varautua lisäraiteen toteuttamiseen.

+++++ Uusi päärata.

Merkinnällä osoitetaan uusi ratayhteys välillä Kulju–Pirkkala–Peltolampi sekä Toijalan kolmioraide.

Suunnittelumääräys:

Yksityiskohtaisemmassa suunnittelussa tulee erityistä huomiota kiinnittää luonto-, maisema- ja kulttuuriympäristöarvojen säilymiseen sekä ulkoilureittien ja ekologisen verkoston kannalta tärkeiden viheryhteyksien jatkuvuuden turvaamiseen.

Lentoaseman läheisyydessä tulee yksityiskohtaisemmassa suunnittelussa kiinnittää erityistä huomiota puolustusvoimien sekä lentotoiminnan asettamiin erityisvaatimuksiin.

===== Uusi liikennetunneli.

Merkinnällä osoitetaan uusi tien tai radan tunneliosuus.

- - - - - Ohjeellinen päärata.

Merkinnällä osoitetaan uusi ratayhteys välillä Pirkkala–Ylöjärvi.

Merkintään liittyy Tampereella, Nokiella ja Ylöjärvellä rataosalla Pirkkala-Ylöjärvi Myllypuron Natura-alueen läheisyydessä erityismääräys em13.

Suunnittelumääräys:

Yksityiskohtaisemmassa suunnittelussa tulee varmistua siitä, ettei radan rakentaminen tai toiminta vaaranna vedenhankintaa varten tärkeän pohjavesialueen veden laatua tai aiheuta sen määrään kohdistuvia merkittäviä muutoksia. Vedenottamoiden toimintaedellytyksiä ei saa heikentää.

Yksityiskohtaisemmassa suunnittelussa tulee erityistä huomiota kiinnittää luonto-, maisema- ja kulttuuriympäristöarvojen säilymiseen, ulkoilureittien ja ekologisen verkoston kannalta tärkeiden viheryhteyksien jatkuvuuden turvaamiseen sekä radasta aiheutuvien meluvaikutusten ehkäisyyn ja risteävien katujen ja teiden järjestykseen.

Maankäytön suunnittelulla tai toteutuksella ei saa estää varauksen myöhempää toteuttamista.

+++++ Yhdysrata.

Merkinnällä osoitetaan tärkeimmät yhdysradat.

- - - - - Ratareitti.

Merkinnällä osoitetaan käytöstä poistetun radan linjaus, jolla tulee säilyttää mahdollisuus radan uudelleen rakentamiseen ja käyttöönottoon.

••••• Ulkoilureitti.

Merkinnällä osoitetaan maakunnallisesti ja seudullisesti merkittävät ohjeelliset ulkoilureitit. Merkintä osoittaa ensisijaisesti tarpeen reitille.

Suunnittelumääräys:

Yksityiskohtaisemmassa suunnittelussa on turvattava ulkoilureitin toteuttamisedellytykset osana maakunnallisesti ja seudullisesti toimivaa reitistöä. Suunnittelussa tulee kiinnittää huomiota luonnonarvojen säilymiseen suuntaamalla reitit kulutusta kestäville alueille.



Melontareitti.

Merkinnällä osoitetaan maakunnallisesti ja seudullisesti merkittävät ohjeelliset melontareitit.

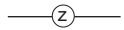
Suunnittelumääräys:

Yksityiskohtaisemmassa suunnittelussa on turvattava melonnan edellytykset.



Veneväylä.

Merkinnällä osoitetaan vesilain mukaiset yleiset kulkuväylät.



Voimalinja.

Merkinnällä osoitetaan olemassa olevat 400 kV:n ja 110 kV:n voimalinjat. Maakaapeloituja voimalinjoja ei osoiteta maakuntakaavakartalla.



Uusi voimalinja.

Merkinnällä osoitetaan linjavaraukset Tikinmaa–Lavianvuori, Melo–Elovaara sekä Lavianvuoren sisäänvetojohdot 110 kV:n voimalinjoille.

Merkintään liittyy Nokialla välillä Melo–Elovaara Kaakkurijärvien Natura-alueen läheisyydessä erityismääräys em7 ja Pöllönvuoren Natura-alueen läheisyydessä erityismääräys em19.



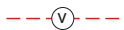
Maakaasuputki.

Merkinnällä osoitetaan olemassa olevat korkeapaineiset maakaasun siirtoputket.



Yhdysvesijohto.

Merkinnällä osoitetaan veden johtamisen kannalta tärkeimmät seudullisesti merkittävät verkostoyhteydet.



Yhdysvesijohto, ohjeellinen linjaus.

Merkinnällä osoitetaan vesihuollon kehittämisen kannalta tärkeät uudet seudullisesti merkittävät yhdysvesijohdot, joiden sijaintiin tai toteuttamiseen liittyy epävarmuutta.

Suunnittelumääräys:

Maankäytön suunnittelulla on turvattava yhdysvesijohdon toteuttamismahdollisuus.



Siirtoviemäri.

Merkinnällä osoitetaan tärkeimmät seudullisesti merkittävät viemäriyhteydet.



Siirtoviemäri, ohjeellinen linjaus.

Merkinnällä osoitetaan vesihuollon kehittämisen kannalta tärkeät uudet seudullisesti merkittävät viemäriyhteydet, joiden sijaintiin tai toteuttamiseen liittyy epävarmuutta.

Suunnittelumääräys:

Maankäytön suunnittelulla on turvattava siirtoviemäriin toteuttamismahdollisuus.

Erityismääräykset

em1 em1

Erityismääräys 1.

Erityismääräys koskee merkintöjä:

Voimalinjan yhteystarve: Parkano / Poikkeusjärvi–Rännäri.

Teollisuus- ja varastoalue (T): Parkano / Parkanon aseman seutu.

Merkittävästi parannettava päärata: Parkano / rataosa Tampere (Lielähti)–Parkano (pohjoinen maakunnan raja).

Suunnittelumääräys:

Yksityiskohtaisemmassa suunnittelussa on varmistuttava siitä, etteivät Ahvenuksen (FI0336008) Natura-alueen läheisyydessä suoritettavat toimenpiteet yksin tai yhdessä muiden hankkeiden ja suunnitelmien kanssa merkittävästi heikennä niitä luonnonarvoja, joiden suojelemiseksi alue on sisällytetty Natura 2000 -verkostoon. Erityistä huomiota tulee kiinnittää vesitalouden säilymiseen. Erityistä huomiota tulee kiinnittää vesitalouden säilymiseen.

em2

Erityismääräys 2.

Erityismääräys koskee merkintää:

Merkittävästi parannettava päärata: Ylöjärvi / rataosa Tampere (Lielähti)–Parkano (pohjoinen maakunnan raja).

Suunnittelumääräys:

Yksityiskohtaisemmassa suunnittelussa on varauduttava rataosalla lisäraiteen toteuttamiseen.

Yksityiskohtaisemmassa suunnittelussa on varmistuttava siitä, etteivät Hirvijärven (FI0356005) Natura-alueen läheisyydessä suoritettavat toimenpiteet yksin tai yhdessä muiden hankkeiden ja suunnitelmien kanssa merkittävästi heikennä niitä luonnonarvoja, joiden suojelemiseksi alue on sisällytetty Natura 2000 -verkostoon. Erityistä huomiota tulee kiinnittää meluvaikutusten ehkäisemiseen.

em3

Erityismääräys 3.

Erityismääräys koskee merkintöjä:

Teknisen huollon kehittämisen kohdealue, pohjavesialue (tk): Hämeenkyrö ja Ylöjärvi / Miharin ja Ylöjärvenharjun pohjavesialueet.

Voimalinjan yhteystarve: Hämeenkyrö / Elovaara–Kyröskoski.

Suunnittelumääräys:

Yksityiskohtaisemmassa suunnittelussa on varmistuttava siitä, etteivät Huuti-suo-Sasin (FI0309008) Natura-alueen läheisyydessä suoritettavat toimenpiteet yksin tai yhdessä muiden hankkeiden ja suunnitelmien kanssa merkittävästi heikennä niitä luonnonarvoja, joiden suojelemiseksi alue on sisällytetty Natura 2000 -verkostoon. Erityistä huomiota tulee kiinnittää vesitalouteen kohdistuvien haitallisten vaikutusten vähentämiseen ja veden laadun säilymiseen.

em4

Erityismääräys 4.

Erityismääräys koskee merkintää:

Teknisen huollon kehittämisen kohdealue, pohjavesialue (tk): Ikaalinen / Hämeenkaan pohjavesialue.

Suunnittelumääräys:

Yksityiskohtaisemmassa suunnittelussa on varmistuttava siitä, etteivät Hämeenkaan (FI0200024) Natura-alueen läheisyydessä suoritettavat toimenpiteet yksin tai yhdessä muiden hankkeiden ja suunnitelmien kanssa merkittävästi heikennä niitä luonnonarvoja, joiden suojelemiseksi alue on sisällytetty Natura 2000 -verkostoon. Erityistä huomiota tulee kiinnittää vesitalouteen kohdistuvien haitallisten vaikutusten vähentämiseen.

em5

Erityismääräys 5.

Erityismääräys koskee merkintää:

Turvetuotannon kannalta tärkeä alue (EOT): Kihniö ja Virrat / kaksi aluetta valtatie 23 varrella välillä Virrat–Kihniö.

Suunnittelumääräys:

Turvetuotantoa suunniteltaessa on varmistuttava siitä, etteivät Joutsenjärven (FI0355009) Natura-alueen läheisyydessä suoritettavat toimenpiteet yksin tai yhdessä muiden hankkeiden ja suunnitelmien kanssa merkittävästi heikennä niitä luonnonarvoja, joiden suojelemiseksi alue on sisällytetty Natura 2000 -verkostoon. Erityistä huomiota tulee kiinnittää veden laadun säilymiseen.

em6

Erityismääräys 6.

Erityismääräys koskee merkintää:

Merkittävästi parannettava valtatie tai parannettava kantatie: Urjala / valtatie 9 välillä Akaa–Urjala.

Suunnittelumääräys:

Yksityiskohtaisemmassa suunnittelussa on varmistuttava siitä, etteivät Kaakko-suo-Kivijärven (FI0348002) Natura-alueen läheisyydessä suoritettavat toimenpiteet yksin tai yhdessä muiden hankkeiden ja suunnitelmien kanssa merkittävästi heikennä niitä luonnonarvoja, joiden suojelemiseksi alue on sisällytetty Natura 2000 -verkostoon. Erityistä huomiota tulee kiinnittää vesitalouden ja veden laadun säilymiseen.

em7 em7

Erityismääräys 7.

Erityismääräys koskee merkintöjä:

Teknisen huollon kehittämisen kohdealue, jätevesien ja lietteiden käsittely (tkj):

Nokia / Kyynejärven-Koukkujärven alue.

Työpaikka-alue: Nokia / valtatie 11 pohjoispuoleisen työpaikka-alueen länsiosa.

Teollisuus- ja varastoalue (T): Nokia / Kyynejärven-Koukkujärven alue.

Virkistysalue (V): Nokia / Kyynejärven-Koukkujärven alue.

Puuterminaali (Pt): Nokia / alue valtatie 11 varrella.

Ampuma- ja/tai moottorirata-toimintojen alue (eu): Nokia / Kyynejärven-Koukkujärven alue.

Jätteenkäsittelyalue (EJ): Nokia / Koukkujärven alue.

Uusi voimalinja: Nokia / Melo–Elovaara.

Suunnittelumääräys:

Yksityiskohtaisemmassa suunnittelussa on varmistettava siitä, etteivät Kaakkurijärvien (FI0333004) Natura-alueen läheisyydessä suoritettavat toimenpiteet yksin tai yhdessä muiden hankkeiden ja suunnitelmien kanssa merkittävästi heikennä niitä luonnonarvoja, joiden suojelemiseksi alue on sisällytetty Natura 2000 -verkostoon. Erityistä huomiota tulee kiinnittää meluvaikutuksien ja linnustoon kohdistuvien vaikutusten ehkäisemiseen sekä vesitalouden säilymiseen.

em8

Erityismääräys 8.

Erityismääräys koskee merkintää:

Merkittävästi parannettava päärata: Parkano / rataosa Tampere (Lielähti)–Parkano (pohjoinen maakunnan raja).

Suunnittelumääräys:

Yksityiskohtaisemmassa suunnittelussa on varmistettava siitä, etteivät Kaitojenviesien (FI0336005) Natura-alueen läheisyydessä suoritettavat toimenpiteet yksin tai yhdessä muiden hankkeiden ja suunnitelmien kanssa merkittävästi heikennä niitä luonnonarvoja, joiden suojelemiseksi alue on sisällytetty Natura 2000 -verkostoon. Erityistä huomiota tulee kiinnittää veden laadun säilymiseen.

em9

Erityismääräys 9.

Erityismääräys koskee merkintää:

Teknisen huollon kehittämisen kohdealue, pohjavesialue (tk): Kangasala ja Pälkäne / Isokangas-Syrjänharjun ja Vehoniemenharjun pohjavesialueet.

Suunnittelumääräys:

Yksityiskohtaisemmassa suunnittelussa on varmistettava siitä, etteivät Keiniänrannan (FI0338005) Natura-alueen läheisyydessä suoritettavat toimenpiteet yksin tai yhdessä muiden hankkeiden ja suunnitelmien kanssa merkittävästi heikennä niitä luonnonarvoja, joiden suojelemiseksi alue on sisällytetty Natura 2000 -verkostoon. Erityistä huomiota tulee kiinnittää vesitalouteen kohdistuvien haitallisten vaikutusten vähentämiseen.

em10

em10

Erityismääräys 10.

Erityismääräys koskee merkintöjä:

Teknisen huollon kehittämisen kohdealue, pohjavesialue (tk): Kangasala ja Pälkäne / Isokangas-Syrjänharjun ja Vehoniemenharjun pohjavesialueet.

Virkistysalue (V): Kangasala / Keisarinharju-Vehoniemenharjun Natura-alueen pohjoispuolella.

Suunnittelumääräys:

Yksityiskohtaisemmassa suunnittelussa on varmistuttava siitä, etteivät Keisarinharju-Vehoniemenharjun (FI0316001) Natura-alueen läheisyydessä suoritettavat toimenpiteet yksin tai yhdessä muiden hankkeiden ja suunnitelmien kanssa merkittävästi heikennä niitä luonnonarvoja, joiden suojelemiseksi alue on sisällytetty Natura 2000 -verkostoon. Erityistä huomiota tulee kiinnittää vesitalouteen kohdistuvien haitallisten vaikutusten vähentämiseen sekä virkistyskäytön ohjaamiseen.

em11

em11

Erityismääräys 11.

Erityismääräys koskee merkintöjä:

Taajamatoimintojen alue, ehdollinen: Kangasala / Herttualan alue.

Merkittävästi parannettava valtatie tai parannettava kantatie: Kangasala / valtatie 12 välillä Alasjärvi–Huutijärvi.

Suunnittelumääräys:

Yksityiskohtaisemmassa suunnittelussa on varmistuttava siitä, etteivät Kirkkojärven (FI0316005) Natura-alueen läheisyydessä suoritettavat toimenpiteet yksin tai yhdessä muiden hankkeiden ja suunnitelmien kanssa merkittävästi heikennä niitä luonnonarvoja, joiden suojelemiseksi alue on sisällytetty Natura 2000 -verkostoon. Erityistä huomiota tulee kiinnittää vesistövaikutusten ja linnustoon kohdistuvien vaikutusten ehkäisemiseen.

em12

Erityismääräys 12.

Erityismääräys koskee merkintää:

Voimalinjan yhteistarve: Nokia / Melo–Lempäälä pohjoinen.

Suunnittelumääräys:

Yksityiskohtaisemmassa suunnittelussa on varmistuttava siitä, etteivät Luotosaaren (FI0333003) Natura-alueen läheisyydessä suoritettavat toimenpiteet yksin tai yhdessä muiden hankkeiden ja suunnitelmien kanssa merkittävästi heikennä niitä luonnonarvoja, joiden suojelemiseksi alue on sisällytetty Natura 2000 -verkostoon.

Erityismääräys 13.

Erityismääräys koskee merkintöjä:

Teknisen huollon kehittämisen kohdealue, maanvastaanotto ja kierrätys (tkm):

Tampere ja Nokia / Kolmenkulman alue.

Taajamatoimintojen alue: Tampere ja Ylöjärvi / Myllypuron Natura-alueen lähivaluma-alue.

Työpaikka- ja kaupallisten palvelujen alue (KMt), jolle saa sijoittaa vähittäiskaupan suuryksikön: Nokia / Myllypuron Natura-alueen lähivaluma-alue.

Työpaikka-alue: Tampere, Nokia ja Ylöjärvi / Myllypuron Natura-alueen lähivaluma-alue.

Teollisuus- ja varastoalue (T): Tampere ja Nokia / Myllypuron Natura-alueen lähivaluma-alue.

Puuterminaali (Pt): Tampere ja Nokia / Kolmenkulman alue.

Merkittävästi parannettava päärata: Tampere ja Nokia / rataosa Tampere (Lielah-ti)–Nokia.

Ohjeellinen päärata: Tampere, Nokia ja Ylöjärvi / rataosa Pirkkala–Ylöjärvi.

Suunnittelumääräys:

Yksityiskohtaisemmassa suunnittelussa on varmistuttava siitä, etteivät Myllypuron (FI0345001) Natura-alueen valuma-alueella suoritettavat toimenpiteet yksin tai yhdessä muiden hankkeiden ja suunnitelmien kanssa merkittävästi heikennä niitä luonnonarvoja, joiden suojelemiseksi alue on sisällytetty Natura 2000 -verkostoon. Erityistä huomiota tulee kiinnittää vesitalouden ja veden laadun säilymiseen.

Erityismääräys 14.

Erityismääräys koskee merkintää:

Turvetuotannon kannalta tärkeä alue (EOt): Ylöjärvi ja Kihniö/ alue Närhinevan-Koroluoman Natura-alueen lounaispuolella.

Suunnittelumääräys:

Turvetuotantoa suunniteltaessa on varmistuttava siitä, etteivät Närhineva-Koroluoman (FI0355007) Natura-alueen läheisyydessä suoritettavat toimenpiteet yksin tai yhdessä muiden hankkeiden ja suunnitelmien kanssa merkittävästi heikennä niitä luonnonarvoja, joiden suojelemiseksi alue on sisällytetty Natura 2000 -verkostoon. Erityistä huomiota tulee kiinnittää vesitalouden säilymiseen.

em15

Erityismääräys 15.

Erityismääräys koskee merkintöjä:

Teknisen huollon kehittämisen kohdealue, maanvastaanotto ja kierrätys (tkm): Ylöjärvi / Takamaan alue.

Työpaikka-alue: Ylöjärvi / Perkonmäen Natura-alueen valuma-alue.

Uusi moottoriväylä: Ylöjärvi / valtatie 3 välillä Elovainio–Sasi.

Merkittävästi parannettava päärata: Ylöjärvi / rataosa Tampere/Lielähti–Parkano (pohjoinen maakunnan raja).

Suunnittelumääräys:

Yksityiskohtaisemmassa suunnittelussa on varmistuttava siitä, etteivät Perkonmäen (FI0356001) Natura-alueen valuma-alueella suoritettavat toimenpiteet yksin tai yhdessä muiden hankkeiden ja suunnitelmien kanssa merkittävästi heikennä niitä luonnonarvoja, joiden suojelemiseksi alue on sisällytetty Natura 2000 -verkostoon. Erityistä huomiota tulee kiinnittää alueen vesitalouden ja veden laadun säilymiseen.

em16

Erityismääräys 16.

Erityismääräys koskee merkintää:

Teknisen huollon kehittämisen kohdealue, pohjavesialue (tk): Hämeenkyrö ja Ylöjärvi / Miharin ja Ylöjärvenharjun pohjavesialueet.

Suunnittelumääräys:

Yksityiskohtaisemmassa suunnittelussa on varmistuttava siitä, etteivät Pinsiön-Matalusjoen (FI0356004) Natura-alueen läheisyydessä suoritettavat toimenpiteet yksin tai yhdessä muiden hankkeiden ja suunnitelmien kanssa merkittävästi heikennä niitä luonnonarvoja, joiden suojelemiseksi alue on sisällytetty Natura 2000 -verkostoon. Erityistä huomiota tulee kiinnittää vesitalouteen kohdistuvien haitallisten vaikutusten vähentämiseen.

em17

Erityismääräys 17.

Erityismääräys koskee merkintää:

Uusi tie: Pirkkala ja Lempäälä / 2-kehä välillä Sääksjärvi–lentoasema.

Suunnittelumääräys:

Yksityiskohtaisemmassa suunnittelussa on varmistuttava siitä, etteivät Pulkajärven (FI0337002) Natura-alueen läheisyydessä suoritettavat toimenpiteet yksin tai yhdessä muiden hankkeiden ja suunnitelmien kanssa merkittävästi heikennä niitä luonnonarvoja, joiden suojelemiseksi alue on sisällytetty Natura 2000 -verkostoon. Erityistä huomiota tulee kiinnittää alueen vesitalouden säilymiseen.

em18

Erityismääräys 18.

Erityismääräys koskee merkintää:

Turvetuotannon kannalta tärkeä alue (EOT): Punkalaidun / alue Punkalaitumen Isosuon Natura-alueen läheisyydessä.

Suunnittelumääräys:

Yksityiskohtaisemmassa suunnittelussa on varmistuttava siitä, etteivät Punkalaitumen Isosuon (FI0200094) Natura-alueen läheisyydessä suoritettavat toimenpiteet yksin tai yhdessä muiden hankkeiden ja suunnitelmien kanssa merkittävästi heikennä niitä luonnonarvoja, joiden suojelemiseksi alue on sisällytetty Natura 2000 -verkostoon.

em19

Erityismääräys 19.

Erityismääräys koskee merkintöjä:

Voimalinjan yhteystarve: Nokia / Melo–Lempäälä pohjoinen.

Uusi voimalinja: Nokia / Melo–Elovaara.

Suunnittelumääräys:

Yksityiskohtaisemmassa suunnittelussa on varmistuttava siitä, etteivät Pöllönvuoren (FI0333006) Natura-alueen läheisyydessä suoritettavat toimenpiteet yksin tai yhdessä muiden hankkeiden ja suunnitelmien kanssa merkittävästi heikennä niitä luonnonarvoja, joiden suojelemiseksi alue on sisällytetty Natura 2000 -verkostoon.

em20

Erityismääräys 20.

Erityismääräys koskee merkintää:

Merkittävästi parannettava päärata: Ylöjärvi / rataosa Tampere (Lielähti)–Parkano (pohjoinen maakunnan raja).

Suunnittelumääräys:

Yksityiskohtaisemmassa suunnittelussa on varmistuttava siitä, etteivät Ruonanjoen (FI0353002) Natura-alueen läheisyydessä suoritettavat toimenpiteet yksin tai yhdessä muiden hankkeiden ja suunnitelmien kanssa merkittävästi heikennä niitä luonnonarvoja, joiden suojelemiseksi alue on sisällytetty Natura 2000 -verkostoon. Erityistä huomiota tulee kiinnittää veden laadun säilymiseen.

em21

Erityismääräys 21.

Erityismääräys koskee merkintää:

Merkittävästi parannettava valtatie tai parannettava kantatie: Hämeenkyrö / valtatie 3 välillä Sasi–Hanhijärvi.

Suunnittelumääräys:

Yksityiskohtaisemmassa suunnittelussa on varmistuttava siitä, etteivät Sarkkilanjärven (FI0309006) Natura-alueen läheisyydessä suoritettavat toimenpiteet yksin tai yhdessä muiden hankkeiden ja suunnitelmien kanssa merkittävästi heikennä niitä luonnonarvoja, joiden suojelemiseksi alue on sisällytetty Natura 2000 -verkostoon. Erityistä huomiota tulee kiinnittää vesistövaikutusten ja linnustoon kohdistuvien vaikutusten ehkäisemiseen.

em22

Erityismääräys 22.

Erityismääräys koskee merkintää:

Teknisen huollon kehittämisen kohdealue, pohjavesialue (tk): Ruovesi / Jäminkipohjan, Raisinkankaan, Siikakankaan ja Särkikangas-Välikankaan pohjavesialueet.

Suunnittelumääräys:

Yksityiskohtaisemmassa suunnittelussa on varmistuttava siitä, etteivät Siikanevan (FI0341008) Natura-alueen läheisyydessä suoritettavat toimenpiteet yksin tai yhdessä muiden hankkeiden ja suunnitelmien kanssa merkittävästi heikennä niitä luonnonarvoja, joiden suojelemiseksi alue on sisällytetty Natura 2000 -verkostoon. Erityistä huomiota tulee kiinnittää vesitalouteen kohdistuvien haitallisten vaikutusten vähentämiseen.

em23

Erityismääräys 23.

Erityismääräys koskee merkintää:

Teknisen huollon kehittämisen kohdealue, pohjavesialue (tk): Ikaalinen ja Hämeenkyrö / Ulvaanharjun ja Vatulanharjun pohjavesialueet.

Suunnittelumääräys:

Yksityiskohtaisemmassa suunnittelussa on varmistuttava siitä, etteivät Vatulanharju-Ulvaanharjun (FI0309001) Natura-alueen läheisyydessä suoritettavat toimenpiteet yksin tai yhdessä muiden hankkeiden ja suunnitelmien kanssa merkittävästi heikennä niitä luonnonarvoja, joiden suojelemiseksi alue on sisällytetty Natura 2000 -verkostoon. Erityistä huomiota tulee kiinnittää vesitalouteen kohdistuvien haitallisten vaikutusten vähentämiseen.

Piirtämistekniset merkinnät

— · · · — · · · — **Maakuntakaava-alueen raja.**

———— **Kunnan raja.**

Kelloportinkatu 1, PL 1002, 33101 TAMPERE
Puh. (03) 2481 111
pirkanmaan.liitto@pirkanmaa.fi
www.pirkanmaa.fi