

# Elonkirjo ja energia

Pirkanmaan vaihemaakuntakaavan  
kaavamerkinnät ja -määräykset

Viranomais ehdotus

MKH 18.3.2024



---

# Sisällysluettelo

<b>Yleismääräykset</b>	<b>3</b>
<b>Kehittämisperiaatemerkinnyt</b>	<b>5</b>
<b>Aluevaraus- ja kohdemerkinnät</b>	<b>10</b>
<b>Alueiden erityisominaisuuksia ilmaisevat merkinnät</b>	<b>20</b>
<b>Viiva- ja muut merkinnät</b>	<b>25</b>
<b>Eryitysmääräykset</b>	<b>26</b>
<b>Pirkanmaan maakuntakaavasta 2040 kokonaan kumottavat merkinnät ja määräykset</b>	<b>32</b>
<b>Keski-Suomen maakuntakaavasta kumottavat merkinnät ja määräykset</b>	<b>37</b>

Kunkin merkinnän vieressä on ilmoitettu, miltä karttalehdeltä kyseinen merkintä löytyy.

<b>Kartta 1</b>	Uudet ja päivitetyt kaavamerkinnyt
<b>Kartta 2</b>	Kaavamääräyksiltään muuttuneet kaavamerkinnyt
<b>Kartta 3</b>	Kumottavat kaavamerkinnyt

Kartalla 3 osoitetaan kokonaan kumottavat kaavamerkinnyt sekä ne merkinnät, jotka kumotaan vain yksittäisten kohteiden osalta. Yksittäisiä kaavamerkintöjä kumotaan esimerkiksi niiden päämaankäyttötarkoituksen muututtua luonnonsuojelualueeksi. Nämä kohteet ilmenevät kaavamerkinnyt otsikon viereen lisätystä laatikosta "Kartta 3" (katso esimerkki yllä). Kokonaan kumottavat merkinnät löytyvät tämän asiakirjan kahdesta viimeisestä luvusta.

---

# Yleismääräykset

Virkistys- tai suojelualueeksi taikka liikenteen tai teknisen huollon verkostoja tai alueita varten osoitetulla alueella on voimassa lainsäädännön mukainen maakuntakaavan ehdollinen rakentamisrajoitus.

Taajamien rakentamattomat ranta-alueet tulee säilyttää pääsääntöisesti rakentamattomina ja varata yksityiskohtaisemmassa kaavoituksessa yleiseen virkistyskäyttöön.

Yksityiskohtaisemmassa suunnittelussa on turvattava mahdollisuus hyvien ja yhteisten peltoalueiden tuotantokäyttöön. Maaseutua kehitettäessä on pyrittävä sovittamaan yhteen asuinympäristön laatutavoitteet, hajautetun energiantuotannon tarpeet ja maaseutualueiden muiden elinkeinojen toimintaedellytykset. Aurinkoenergian tuotantoalueiden suunnittelussa on edellä mainittujen lisäksi kiinnitettävä erityistä huomiota kulttuuriympäristön, maiseman, virkistykseen ja luonnonarvojen säilymiseen.

Yhdyskuntien vedenhankinnan kannalta tärkeitä vesialueita ovat Kokemäenjoki, Mallasvesi, Näsijärvi, Roine ja Vihnusjärvi. Yksityiskohtaisemmassa suunnittelussa on vesiensuojelunäkökohdat otettava huomioon siten, ettei näiden vesialueiden veden laatua heikennetä tai käyttöä vedenhankintaan vaaranneta.

Vesienhoidon erityisalueiksi todettujen vesistöjen lähivaluma-alueilla tulee yksityiskohtaisessa suunnittelussa kiinnittää erityistä huomiota vesien ekologista ja kemiallista tilaa heikentävien tekijöiden vähentämiseen. Tämä koskee seuraavia alueita: Mahnalanselän alue, Lavajärven valuma-alue, Vanajaveden-Pyhäjärven alue, Keljonjärven valuma-alue, Kangasalan/Pälkäneen Myllyojan valuma-alue ja Punkalaitumenjoen valuma-alue.

Yksityiskohtaisemmassa suunnittelussa on otettava huomioon viranomaisten selvitysten mukaiset tulva-alueet ja tulviin liittyvät riskit. Uutta rakentamista ei tule sijoittaa tulva-alueille. Tästä voidaan poiketa, jos voidaan osoittaa, että tulvariskit pystytään hallitsemaan.

Seudullisesti merkittävän vähittäiskaupan suuryksikön koon alaraja on 4 000 k-m<sup>2</sup>, ellei selvitysten perusteella toisin osoiteta ja ellei tämän kaavan suunnittelumääräyksissä muuta määrätä.

---

Yksityiskohtaisemmassa suunnittelussa on tarkistettava ajantasainen tieto tunnetuista kiinteistä muinaisjäänöksistä ja muista arkeologisista kulttuuriperintökohteista Museoviraston muinaisjäänösrekisteristä ja siihen liittyvästä karttapalvelusta.

Luonnonsuojelu- ja pohjavesialueiden sekä arvokkaiden geologisten muodostumien ajantasaiset rajaukset tulee tarkistaa yksityiskohtaisemman suunnittelun yhteydessä.

Sähköverkon kehittäminen ja uusien yhteyksien rakentaminen on tehtävä ympäristön kannalta mahdollisimman vähäisin vaikutuksin ensisijaisesti olemassa olevia ja yhteisiä johto- ja maastokäytäviä sekä pylväsrakenteita hyödyntäen.

Estevaikutukseltaan merkittävien teiden kehittämis- ja parantamistoimien yhteydessä sekä muussa väylänpidossa tulee kiinnittää erityistä huomiota luonnon monimuotoisuudelle kohdistuvan estevaikutuksen vähentämiseen.

Ekologiseen kytkeytyvyyteen ja virkistysverkoston jatkuvuuteen on kiinnitettävä erityistä huomiota kuntien rajoilla.

Tuulivoimarakentamisen yksityiskohtaisemmassa suunnittelussa tulee varmistaa kansallisen turvallisuuden, puolustusvoimien toiminnan, lentoliikenteen, tutka- ja radiojärjestelmien, liikenneväylien, voimajohtojen sekä arkeologisen kulttuuriperinnön ja luonnonsuojelukohteiden edellyttämät rajoitteet ja pyytää lausunnot asianomaisilta viranomaisilta.

Kaasun siirtoverkoston kehittämisessä on tunnistettava kunta- ja maakuntarajat ylittävät suunnittelutarpeet ja kiinnitettävä erityistä huomiota yhteensovittamiseen muun alueidenkäytön sekä kulttuuriympäristön, maiseman ja luonnonarvojen kanssa.

# Kehittämisperiaatemerkinnot

## Luonnon monimuotoisuuden ydinalue.

Kartta 1

Kartta 3

Merkinnällä osoitetaan maakunnallisesti merkittävät laajat, yhtenäiset ja luontoarvoiltaan maakunnallisesti edustavat luontokokonaisuudet. Alueet ovat osa maakunnan ekologista verkostoa. Merkintä ei estä alueen maa- ja metsätalouskäyttöä tai käyttöä haja-asutusluonteiseen rakentamiseen tai loma-asumiseen.

### *Kehittämissuositus:*

Maankäytön suunnittelussa ja toteuttamisessa tulee ottaa huomioon luonnon monimuotoisuuden ja muiden luontoarvojen säilyminen sekä välttää luonnonympäristöjen pirstoutumista. Aluetta koskevilla suunnitelmissa ja päätöksissä tulee ottaa huomioon alueen luontoarvot.



## Siniviherluonnon monimuotoisuuden ydinalue.

Kartta 1

Merkinnällä osoitetaan luontoarvoiltaan maakunnallisesti merkittäviksi tunnistetut alueet vesistöissä, virtavesissä sekä niiden läheisyydessä. Alueet ovat osa maakunnan ekologista verkostoa. Merkintä ei estä alueen maa- ja metsätalouskäyttöä tai vesistöjen käyttöä. Merkintä ei estä alueen käyttöä haja-asutusluonteiseen rakentamiseen tai loma-asumiseen. Taajamaluonteinen rakentaminen on mahdollista niillä alueilla, jotka todetaan yksityiskohtaisemmassa suunnittelussa siihen soveltuviksi.

### *Kehittämissuositus:*

Maankäytön suunnittelussa ja toteuttamisessa tulee ottaa huomioon luonnon monimuotoisuuden ja muiden luontoarvojen säilyminen sekä välttää luonnonympäristöjen pirstoutumista. Aluetta koskevilla suunnitelmissa ja päätöksissä tulee ottaa huomioon alueen luontoarvot.

**||||||| Turvealueiden kehittämisen kohdealue.**

Merkinnällä osoitetaan turvevaltaisia alueita, joiden maankäyttöä ja elinkeinotoimintaa kehitetään kestäväällä tavalla monimuotoiseksi. Alueiden turvevaroilla on merkitystä energiaturpeena huoltovarmuudelle, kuivike- ja kasvuturpeen tuotannolle sekä korkeamman jalostusasteen tuotteille.

Merkintään liittyy Kihniössä ja Virroilla Joutsenjärven Natura-alueen läheisyydessä erityismääräys em25, Ylöjärvellä ja Kihniössä Närhineva-Koroluoman Natura-alueen läheisyydessä erityismääräys em26 sekä Punkalaitumella Punkalaitumen Isosuon Natura-alueen läheisyydessä erityismääräys em27.

*Kehittämissuositus:*

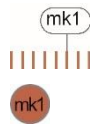
Alueen kehittämisessä tulee edistää ojitettujen turvemaiden kestäväää käyttöä sekä ottaa huomioon mahdollisuudet luonnon monimuotoisuuden ja hiilinielujen vahvistamiseen tai uusiutuvan energian tuotantoon. Yksityiskohtaisemmassa suunnittelussa tulee ottaa huomioon valtioneuvoston vahvistama vesienhoitosuunnitelma.

**||||||| Kansallispuistojen kytkeytyvyyden kehittämisvyöhyke.**

Merkinnällä osoitetaan valtion omistamille alueille kohdennettu kokonaisuus, jolla edistetään Seitsemisen ja Helvetinjärven kansallispuistojen välisen alueen kehittämistä luonnon monimuotoisuuden ja luontomatkailun kannalta tärkeänä vyöhykkeenä. Merkintä ei rajoita alueen maa- ja metsätalouskäyttöä, metsästystä tai käyttöä haja-asutusluonteiseen rakentamiseen tai loma-asumiseen.

*Kehittämissuositus:*

Alueen yksityiskohtaisemmassa suunnittelussa tulee ottaa huomioon alueen luontoarvot, välttää luonnonympäristöjen pirstoutumista sekä edistää ennallistamista siihen soveltuvilla alueilla. Alueella on yhdessä kansallispuistojen kanssa erityistä potentiaalia matkailun ja kestävänsä metsänhoidon mallien ja osaamisen kehittämiseksi laaja-alaisessa yhteistyössä alueen toimijoiden kanssa.



## Maaseutuelinkeinojen kehittämisen kohdealue.

Kartta 1

Kartta 2

Merkinnällä osoitetaan maaseutualueita, joihin kohdistuu maakunnallisesti merkittäviä elinkeinoihin liittyviä alueidenkäytön kehittämistarpeita. Kohdemerkinnällä osoitetaan Ruoveden Murskemäki ja Vesilahden keskustan eteläpuolella sijaitseva alue.

### *Kehittämissuositus:*

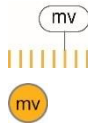
Alueen yksityiskohtaisemmassa suunnittelussa tulee edistää alueelle luonteenomaisten elinkeinojen ja energiantuotannon kehittymistä. Erityistä huomiota tulee kiinnittää uusien toimintojen sekä alueen luonto-, maisema- ja kulttuuriympäristön arvojen yhteensovittamiseen.

Kangasalan Saarioisten tehtaan sekä Pakkalan kylän ympäristön alueen suunnittelussa tulee edistää eläintuotannon ja siihen liittyvän jalostustoiminnan toimintaedellytyksiä sekä kiinnittää erityistä huomiota näiden toimintojen ja ympäristön arvojen yhteensovittamiseen. Alueen suunnittelussa tulee myös edistää alueen kehittymistä muuhun lähiruokatuotantoon sekä teollisuuden sivuvirtojen hyödyntämistä ja hajautetun energiantuotannon ja -siirtoverkoston kehittämistä.

Punkalaitumella Kanteenmaantien ja valtatie 2 risteysalueen sekä Isosuon ja Arkuinsuon muodostaman alueen suunnittelussa tulee tukea alueen kehittymistä bio- ja energiatalouden vyöhykkeenä.

Hämeenkyrössä ja Nokialla sijaitsevan Jumesniemen-Mahnalalan alueen suunnittelussa tulee edistää maakunnallisesti merkittävä maito- ja marjatuotannon aluekonaisuuden kehittämisedellytyksiä. Suunnittelulla edistetään eläintuotannon ja biotalouden toimintaedellytyksiä.

Ruoveden Murskemäen ja Vesilahden keskustan eteläpuoleisen alueen suunnittelussa varaudutaan uusiutuvan energiantuotannon ja siirtoverkostojen kehittämiseen sekä niihin liittyvään elinkeinotoimintaan.



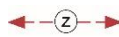
## Matkailun ja virkistyskehittämisen kohdealue.

Kartta 1

Merkinnällä osoitetaan maakunnallisesti merkittävät matkailuelinkeinojen, kulttuuri-, luonto- ja maisemamatkailun sekä ulkoilun ja virkistyskäytön kehittämisalueet. Kohdemerkinnällä osoitetaan Lauhanvuori-Hämeen kangas Unesco Global Geopark -kokonaisuuteen liittyvät kohteet.

### *Kehittämissuositus:*

Alueen yksityiskohtaisemmassa suunnittelussa tulee edistää matkailuelinkeinojen ja yleisen virkistyspalvelujen sijoittumista alueelle. Erityistä huomiota tulee kiinnittää palveluiden saavutettavuuteen sekä uusien toimintojen yhteensovittamiseen alueen luonto-, maisema- ja kulttuuriympäristöarvojen kanssa. Alueella tulee edistää virkistysreittien toteuttamista ja ylläpitoa.



## Voimalinjan yhteystarve.

Kartta 1

Kartta 2

Kartta 3

Yhteystarvemerkinällä osoitetaan uusia voimalinjoja, joiden sijaintiin ja toteuttamiseen liittyy epävarmuutta.

Merkintään liittyy Hämeenkyrössä välillä Elovaara–Kyröskoski Huutisuo-Sasin Natura-alueen läheisyydessä erityismääräys em3, Nokialla välillä Lielähti–Melo Kaakurijärvien Natura-alueen läheisyydessä erityismääräys em7, Nokialla välillä Melo–Lempäälä pohjoinen Luotosaaren Natura-alueen läheisyydessä erityismääräys em12, Tampereella välillä Lielähti–Melo Myllypuron Natura-alueen läheisyydessä erityismääräys em13, Nokialla välillä Melo–eteläinen maakunnan raja ja välillä Lielähti–Melo Pöllönvuoren Natura-alueen läheisyydessä erityismääräys em19, Ruovedellä Siikanevan Natura-alueen läheisyydessä erityismääräys em22, Kuhmoisissa ja Kangasalla Hopeaharjunkorven Natura-alueen läheisyydessä erityismääräys em28 sekä Kangasalla Vehkajärven Natura-alueen läheisyydessä erityismääräys em29.

### *Suunnittelumääräys:*

Maankäytön suunnittelussa on turvattava voimalinjan yhteystarpeen toteuttamismahdollisuudet. Yksityiskohtaisempi suunnittelu edellyttää voimalinjayhteyden toteuttamistavan, sijainnin ja ympäröivään maankäyttöön liittymisen tarkempaa tutkimista. Erityistä huomiota tulee kiinnittää voimalinjojen yhteensovittamiseen alueen arkeologisten, luonto-, maisema- ja kulttuuriympäristöarvojen kanssa.





### **Pyhäjärven ympäristön kehittämisvyöhyke.**

Kartta 2

Merkinnällä osoitetaan Tampereen ydinkaupunkiseudulla Pyhäjärveen kytkeytyvä kaupunkimaisen asumisen ja virkistyksen laatuviöhyke.

#### *Kehittämissuositus:*

Alueen suunnittelussa ja toteutuksessa tulee edistää järvinäkymiä hyödyntäviä ratkaisuja ja laadukasta rakentamista, yleisessä käytössä olevan rantavyöhykkeen säilymistä ja toteutumista sekä sujuvaa ja esteetöntä liikkumista alueella. Alueen suunnittelussa on kiinnitettävä erityistä huomiota asumisen ja lähivirkistyksen laatuun sekä kulttuuriympäristön arvojen säilymiseen. Alueen maankäyttöä tulee kehittää yhtenäisenä kokonaisuutena tiiviissä yhteistyössä kuntien ja muiden viranomaisten kanssa.



### **Taajamien elinvoimaisuuden kehittämisvyöhyke.**

Kartta 2

Merkinnällä osoitetaan Vilppulan aseman ja Mäntän keskustan muodostama yhtenäinen eheytyvän taajamarakenteen alue, jolla vahvistetaan kaupungin kulttuuri- ja matkailupalveluiden saavutettavuutta, Parkanon keskustan ja asemanseudun välinen vyöhyke, jota kehitetään merkittävänä logistiikan, varastoinnin sekä luonnonvaratalouden työpaikka- ja tutkimustoimintojen keskittymänä, sekä Sastamalan Pehulassa alue, jolla on edellytyksiä kehittyä energiaintensiivisen yritystoiminnan sekä vety- ja biotalouden alueena.

#### *Kehittämissuositus:*

Mänttä-Vilppulassa alueen maankäytön suunnittelussa ja toteutuksessa tulee tukea alueen kulttuuri- ja matkailupalvelujen sijoittumis- ja toimintamahdollisuuksia. Alueen sujuvaan saavutettavuuteen eri liikkumismuodoilla tulee kiinnittää erityistä huomiota painottaen asemanseutuja.

Parkanossa alueen suunnittelussa ja toteutuksessa tulee kiinnittää erityistä huomiota Parkanon asemanseudun ja keskustan toiminnalliseen kytkeytymiseen sekä hyvään saavutettavuuteen. Alueen maankäytössä varaudutaan hyödyntämään rai- deliikenteen kuljetus- ja terminaalitoimintojen mahdollisuudet.

Sastamalan alueen maankäytön suunnittelussa ja toteutuksessa tulee edistää kehittämisperiaatemerkinän mukaisten ja muun alueelle soveltuvan yritystoiminnan sijoittumis- ja toimintaedellytysten kehittymistä. Alueen maankäytössä tulee varautua hyödyntämään rai- deliikenteen kuljetusmahdollisuudet lähialueen asuin- ympäristö huomioiden.

# Aluevaraus- ja kohdemerkinnät



## Taajamatoimintojen alue.

Kartta 2

Kartta 3

Merkinnällä osoitetaan asumisen, kaupan ja muiden palvelujen, työpaikkojen sekä muiden taajamatoimintojen rakentamisalueet. Merkintä sisältää niihin liittyvät pääväyliä pienemmät liikennealueet, yhdyskuntateknisen huollon alueet, paikallisesti merkittävät ympäristöhäiriöitä aiheuttamattomat teollisuusalueet sekä paikallisesti merkittävät virkistys- ja suojelun alueet ja ulkoilureitit.

Merkintään liittyy Tampereella ja Ylöjärvellä Myllypuron Natura-alueen läheisyydessä erityismääräys em13.

### *Suunnittelumääräys:*

Aluetta tulee suunnitella asumisen, palvelujen, työpaikkojen ja lähivirkistyssekoittuneena alueena. Erityistä huomiota tulee kiinnittää yhdyskuntarakenteen eheyttämisen ja luonnon monimuotoisuuden yhteensovittamiseen. Yksityiskohtaisemmassa suunnittelussa on edistettävä julkisten ja kaupallisten palveluiden saatavuutta joukkoliikenteen, kävelyn ja pyöräilyn avulla. Lisäksi alueen suunnittelussa ja rakentamisessa on pyrittävä edistämään paikallista energiaomavaraisuutta ja otettava huomioon kestävä sopeutuminen ilmastonmuutokseen.

Uusi rakentaminen ja muu maankäyttö on sovitettava ympäristöönsä tavalla, joka vahvistaa alueen omaleimaisuutta. Alueen suunnittelussa on kiinnitettävä erityistä huomiota kulttuuriympäristön, maiseman ja luontoarvojen säilymiseen. Alueen kytkeytyvyys seudullisille virkistysalueille ja ulkoilureiteille tulee ottaa huomioon.

Merkitykseltään seudullisten vähittäiskaupan suuryksikköjen koon alarajat ovat yleismääräyksen mukaiset pois lukien seuraavat alueet:

- Paljon tilaa vaativan erikoistavaran kaupan osalta koon alaraja on Tampereen, Nokian, Pirkkalan, Ylöjärven, Lempäälän, Kangasalan ja Valkeakosken keskustaajamien alueella 15 000 k-m<sup>2</sup>; Akaan, Hämeenkyrön, Ikaalisten, Mänttä-Vilppulan, Oriveden, Parkanon, Sastamalan ja Virtain keskustaajamien alueella ja Mouhijärvi-Häijään alueella 7 000 k-m<sup>2</sup>.
- Keskustahakuisen kaupan eli päivittäistavarakaupan ja muun erikoistavaran kaupan osalta koon alaraja on Tampereen, Nokian, Pirkkalan, Ylöjärven, Lempäälän, Kangasalan ja Valkeakosken keskustaajamien alueella yhteensä 10 000 k-m<sup>2</sup>, kuitenkin siten, että pelkän päivittäistavarakaupan koon

---

alaraja on 5 000 k-m<sup>2</sup> ; Akaan, Hämeenkyrön, Ikaalisten, Mänttä-Vilppulan, Oriveden, Parkanon, Sastamalan ja Virtain keskustaajamien alueella ja Mouhijärvi-Häijään alueella yhteensä 5 000 k-m<sup>2</sup>, kuitenkin siten, että pelkän päivittäistavarakaupan koon alaraja on 4 000 k-m<sup>2</sup>.

Merkitykseltään seudullisella vähittäiskaupan suuryksiköllä tarkoitetaan myös useasta myymälästä koostuvaa vähittäiskaupan keskittymää, joka on vaikutuksiltaan verrattavissa merkitykseltään seudulliseen vähittäiskaupan suuryksikköön. Vähittäiskaupan suuryksiköiden mitoitus ja toteutus on suunniteltava siten, etteivät ne aiheuta merkittäviä haitallisia vaikutuksia kaupan palveluverkon tasapainoiselle kehittämiselle.

Merkinnällä osoitetaan valtakunnan osakeskus, kaupunkitasoiset keskukset ja Tampereen ydinkaupunkiseudun alakeskukset. Merkintä sisältää niihin liittyvät keskustamaisen asumisen ja keskustahakuisten palvelu-, työpaikka- ja muiden toimintojen alueet liikennealueineen ja puistoineen.

*Suunnittelumääräys:*

Alueen suunnittelussa on otettava huomioon yhdyskuntarakenteen eheys, kaupunkikuvan omaleimaisuus, asuinympäristön laatu ja monipuolisuus, lähivirkistys, yhteydet seudullisille virkistysalueille, joukkoliikenteen, kävelyn ja pyöräilyn toimintaedellytykset sekä liityntäpysäköinnin ja joukkoliikenteen vaihtopaikkojen kehittäminen. Alueen suunnittelussa on turvattava kulttuuriympäristö-, maisema- ja luontoarvojen säilyminen. Alueella tulee vaalia kaupunkiluonnon monimuotoisuutta. Lisäksi alueen suunnittelussa ja rakentamisessa on pyrittävä edistämään paikallista energiaomavaraisuutta ja otettava huomioon kestävä sopeutuminen ilmastomuutokseen.

Keskustatoimintojen alueille voidaan sijoittaa merkitykseltään seudullisia vähittäiskaupan suuryksiköitä. Vähittäiskaupan suuryksiköt on suunniteltava keskustaympäristöön soveltuviksi.

Rautaharkko-Lakalaivan keskustatoimintojen alueen toteutus tulee suunnitella ja vaiheistaa siten, ettei vaarallisten aineiden kuljetusten järjestelystä tavaraliikenteen järjestelyratapihalla aiheudu merkittävää vaaraa alueelle. Yksityiskohtaisemmassa suunnittelussa tulee myös arvioida ja ottaa huomioon mahdolliset vaikutukset valtakunnallisen liikennejärjestelmän toimintaedellytyksiin.



**Keskustatoimintojen alue, paikalliskeskus.**

Kohdemerkinnällä osoitetaan palveluiltaan paikalliskeskustasoisten kuntien pääkeskusten likimääräinen sijainti. Alueella voi sijaita keskustahakuista palvelu-, hallinto- ja muiden toimintojen alueita, kauppaa, asumista ja työpaikkoja sekä niihin liittyviä liikennealueita ja puistoja.

*Suunnittelumääräys:*

Keskustatoimintojen alueille voidaan sijoittaa merkitykseltään seudullisia vähittäiskaupan suuryksiköitä. Vähittäiskaupan suuryksiköt on suunniteltava keskustaympäristöön soveltuviksi.

Merkinnällä osoitetaan seudullisesti merkittävät ja toimialarakenteeltaan monipuoliset liike- ja toimistorakentamisen tai tuotantotoimintaan varatut alueet.

Merkintään liittyy Nokiolla Kaakkurijärvien Natura-alueen läheisyydessä erityismääräys em7, Tampereella, Nokiolla ja Ylöjärvellä Myllypuron Natura-alueen läheisyydessä erityismääräys em13 ja Ylöjärvellä Perkonmäen Natura-alueen läheisyydessä erityismääräys em15.

*Suunnittelumääräys:*

Alueen suunnittelussa on kiinnitettävä huomiota tarkoituksenmukaiseen toteutusjärjestykseen, yhdyskuntarakenteen eheyteen ja luonnon monimuotoisuuden yhteensovittamiseen sekä joukkoliikenteen järjestelyihin ja toimiviin kävelyn ja pyöräilyn yhteyksiin. Alueelle ei tule osoittaa merkittävää määrää uutta asumista eikä asumiseen saa kohdistua merkittäviä ympäristöhäiriöitä. Alueen yksityiskohtaisemmassa suunnittelussa ja rakentamisessa on pyrittävä edistämään paikallista energiaomavaraisuutta ja otettava huomioon kestävä sopeutuminen ilmastonmuutokseen.

Tampereen Pärrinmaan, Pirkkalan Linnakallion ja lentoaseman läheisellä työpaikka-alueella tulee alueiden suunnittelussa ottaa huomioon lentoesterajoituspinnat ilmailumääräyksen AGA M3-6 mukaisesti.

Merkitykseltään seudullisten vähittäiskaupan suuryksikköjen koon alarajat ovat yleismääräyksen mukaiset pois lukien seuraavat alueet:

- Paljon tilaa vaativan erikoistavaran kaupan osalta koon alaraja on Tampereen, Nokian, Pirkkalan, Ylöjärven, Lempäälän, Kangasalan ja Valkeakosken keskustaajamien alueella 15 000 k-m<sup>2</sup>; Akaan, Hämeenkyrön, Ikaalisten, Mänttä-Vilppulan, Oriveden, Parkanon, Sastamalan ja Virtain keskustaajamien alueella ja Mouhijärvi-Häijään alueella 7 000 k-m<sup>2</sup>.

Alueen suunnittelussa on otettava huomioon, etteivät vähittäiskaupan suuryksiköt aiheuta merkittäviä haitallisia vaikutuksia seudun palveluverkon tasapainoiselle kehittämiselle.

Merkinnällä osoitetaan seudullisesti merkittävät tai muuten laajat teollisuus-, logistiikka- ja varastotoimintojen alueet.

Merkintään liittyy Parkanossa Ahvenuksen Natura-alueen läheisyydessä erityismääräys em1, Nokiolla Kaakkurijärvien Natura-alueen läheisyydessä erityismääräys em7 sekä Tampereella ja Nokiolla Myllypuron Natura-alueen läheisyydessä erityismääräys em13.

*Suunnittelumääräys:*

Alueen yksityiskohtaisemmassa suunnittelussa tulee kiinnittää huomiota tarkoituksenmukaiseen toteutusjärjestykseen. Erityistä huomiota on kiinnitettävä toiminnan ympäristövaikutusten hallintaan, luonnon monimuotoisuuden yhteensovittamiseen sekä alueen saavutettavuuteen rautateitse tai raskailla ajoneuvoilla. Taajamarakenteessa sijaitsevilla teollisuus- ja varastoalueilla on yksityiskohtaisemmassa suunnittelussa otettava huomioon riittävät varotoimenpiteet ja suojavyöhyke suhteessa asumiseen ja virkistysalueisiin. Alueelle ei tule sijoittaa uutta asumista. Alueen suunnittelussa tulee pyrkiä edistämään hajautettua energiantuotantoa ja -varastointia sekä ottaa huomioon kestävä sopeutuminen ilmastonmuutokseen.

Tampereella ja Kangasalla Tarastenjärven alueella sekä Nokiolla ja Tampereella Kyynijärvi-Juhansuon alueella voidaan käsitellä myös jäteluokituksen saaneita materiaaleja.

*Suunnittelusuositus:*

Uudet vaarallisia kemikaaleja valmistavat tai varastoivat laitokset, joita koskee EU-direktiivi 2012/18/EU (SEVESO III-direktiivi), tulee ensisijaisesti ohjata näille alueille.

Kiertotalousperiaatteen mukaisesti alueen kehittämisessä tulee pyrkiä energia- ja materiaalisivuvirtojen hyödyntämiseen paikallisesti. Alueilla voidaan edistää myös energiayhteisöjen syntymistä.



## Teollisuus- ja varastoalue, ehdollinen.

Kartta 2

Merkinnällä osoitetaan seudullisesti merkittävien tai muuten laajojen teollisuus-, logistiikka- ja varastotoimintojen alueet, joiden toteutus ajoitetaan maakuntakaavan suunnittelukauden loppupuolelle.

### *Suunnittelumääräys:*

Alueen toteutuksessa tulee kiinnittää huomiota tarkoituksenmukaiseen toteutusjärjestykseen. Alueiden toteuttamisen edellytys on, että alueisiin kytkeytyvät teollisuus- ja varastoalueet (T) ovat pääosin rakentuneet, alueelle on järjestetty toimivat liikenneyhteydet sekä mahdolliset maa- ja kiviainesten ottoalueet on hyödynnetty. Alueelle ei tule sijoittaa uutta asumista. Alueen suunnittelussa tulee pyrkiä edistämään hajautettua energiantuotantoa ja -varastointia sekä ottaa huomioon luonnon monimuotoisuuden yhteensovittaminen ja kestävä sopeutuminen ilmastomuutokseen.

### *Suunnittelusuositus:*

Uudet vaarallisia kemikaaleja valmistavat tai varastoivat laitokset, joita koskee EU-direktiivi 2012/18/EU (SEVESO III-direktiivi), tulee ensisijaisesti ohjata näille alueille.

Kiertotalousperiaatteen mukaisesti alueen kehittämisessä tulee pyrkiä energia- ja materiaalisivuvirtojen hyödyntämiseen paikallisesti. Alueilla voidaan edistää myös energiayhteisöjen syntymistä.

Merkinällä osoitetaan seudullisesti merkittävät taajamiin liittyvät virkistysalueet ja/tai taajamien ekologisen verkoston kannalta erityisen tärkeitä alueet. Alueella voi sijaita olemassa olevia vakituisia tai lomarakennuspaikkoja.

Kohdemerkinnällä osoitetaan sellaisia seudullisesti merkittäviä virkistysalueita, joiden osoittamiseen ei maakuntakaavan mittakaavan vuoksi ole tarkoituksenmukaista käyttää aluevarausmerkintää.

Merkintään liittyy Nokiolla Kaakkurijärvien Natura-alueen läheisyydessä erityismääräys em7 sekä Kangasalla ja Pälkäneellä Keisarinharju-Vehoniemenharjun Natura-alueen läheisyydessä erityismääräys em10.

*Suunnittelumääräys:*

Alue varataan yleiseen virkistykseen ja ulkoiluun. Alueen yksityiskohtaisemmassa suunnittelussa on turvattava virkistyskäyttöedellytyksien säilyminen ja kehittäminen, alueen hyvä saavutettavuus sekä osoitettava maakuntakaavakartalle merkittyjen ulkoilureittien jatkuvuus virkistysalueella.

Alueen suunnittelussa on kiinnitettävä huomiota ympäristön laatuun, alueen ominaisuuksiin ekologisen verkoston osana sekä merkitykseen luonnon monimuotoisuuden kannalta.

Merkinällä osoitetaan maakunnallisesti ja seudullisesti merkittävät ja alueeltaan laajat taajamarakenteen ulkopuolella sijaitsevat retkeilyn ja ulkoilun alueet.

Kohdemerkinnällä osoitetaan sellaiset alueet, joiden osoittamiseen ei maakuntakaavan mittakaavan vuoksi ole tarkoituksenmukaista käyttää aluevarausmerkintää.

*Suunnittelumääräys:*

Alue varataan yleiseen retkeilyyn ja ulkoiluun. Alueen yksityiskohtaisemmassa suunnittelussa on turvattava retkeily- ja ulkoilukäyttöedellytyksien säilyminen ja kehittäminen. Alueen suunnittelussa on kiinnitettävä huomiota ympäristön laatuun, alueen ominaisuuksiin ekologisen verkoston osana sekä merkitykseen luonnon monimuotoisuuden kannalta.



Merkinnällä osoitetaan maakunnallisesti ja seudullisesti merkittävät tai sellaisiksi kehitettävät matkailupalvelujen ja lomakeskusten alueet.

*Suunnittelumääräys:*

Alueen yksityiskohtaisemman kaavoituksen ja toteuttamisen tulee perustua kokonaisvaltaiseen suunnitelmaan. Suunnitelmassa on huolehdittava yhdyskuntateknisen huollon järjestämisestä. Alueen suunnittelussa on kiinnitettävä erityistä huomiota kulttuuriympäristön, maiseman ja luonnonarvojen säilymiseen. Alueen yhteytyvyys seudullisille ulkoilureiteille tulee ottaa huomioon.

**Pt Puutermiinali.**

Kartta 1

Kartta 3

Kohdemerkinnällä osoitetaan puutavaran ja bioenergiaraaka-aineiden kuljetuksiin, käsittelyyn ja kuormausjärjestelyihin liittyvän tieliikenteen tai raide- ja tieliikenteen yhdistävän maakunnallisesti merkittävien termiinalien yleispiirteinen sijainti.

Merkintään liittyy Nokialla Kaakkurijärvien Natura-alueen läheisyydessä erityismääräys em7, Tampereella ja Nokialla Myllypuron Natura-alueen läheisyydessä erityismääräys em13 ja Ylöjärven Taaborinvuoren Natura-alueen läheisyydessä erityismääräys em24.

*Suunnittelumääräys:*

Alueen yksityiskohtaisemmassa suunnittelussa on huolehdittava liikennejärjestelyjen toimivuudesta sekä asumisen ja muun maankäytön yhteensovittamisesta.

**● Sähköasema.**

Kartta 1

Kartta 3

Kohdemerkinnällä osoitetaan sähkönsiirron runkoverkkoon (400 kV ja 110 kV) liittyvät sähköasemat.

**● Ohjeellinen, uusi sähköasema.**

Kartta 1

Kartta 3

Kohdemerkinnällä osoitetaan sähkönsiirron runkoverkkoon (400 kV ja 110 kV) liittyvät uudet sähköasemat, joiden sijaintiin, toteutustapaan tai ajoitukseen liittyy epävarmuutta.

 S**Suojelualue.** Kartta 1 Kartta 3 S

Merkinnällä osoitetaan luonnonsuojelulain nojalla suojellut tai suojeltaviksi tarkoitettut alueet, kuten kansallispuistot ja luonnonpuistot sekä soiden-, rantojen-, vanhojen metsien, lehtojen- ja lintuvesiensuojelualueet. Merkinnällä osoitetaan myös ne suojelualueet, jotka voidaan toteuttaa luonnonsuojelulain ja/tai muun lainsäädännön perusteella, sekä koskien suojelulla rauhoitetut kosket.

Kohdemerkintää käytetään osoittamaan 2–10 hehtaarin kokoisia alueita sekä ne suojelualueet, jotka sijaitsevat Muinaismuistoalueella (SM). Alle 2 hehtaarin kokoisia alueita ei osoiteta maakuntakaavassa. Alueilla, joihin sisältyy pinta-alaltaan merkittäviä vesialueita, käytetään lisäksi alueen ulkorajat osoittavaa merkintää. Vaihemaakuntakaavassa osoitetaan aluevarauksena myös sellaiset alle 10 hehtaarin alueet, jotka täydentävät kokonismaakuntakaavassa osoitettuja suojelualuevarauksia.

*Suunnittelumääräys:*

Ajantasaiset rajaukset tulee tarkistaa yksityiskohtaisen suunnittelun yhteydessä.

*Suojelumääräys:*

Alueella ei saa ryhtyä sellaisiin toimenpiteisiin, jotka saattavat vaarantaa alueen suojeluarvoja. Luonnonsuojelulain nojalla muodostettuja alueita koskevat suojelupäätöksessä annetut määräykset, ja alueiden toteuttamisesta vastaa ensisijaisesti valtio. Muiden alueiden osalta suojelun toteutus päätetään yksityiskohtaisemman suunnittelun yhteydessä.

 **Maaseutualue.** Kartta 1 Kartta 3

Merkinnällä osoitetaan alueet, jotka on ensisijaisesti tarkoitettu maa- ja metsätalouden ja niitä tukevien elinkeinojen käyttöön.

*Suunnittelumääräys:*

Yksityiskohtaisemmassa suunnittelussa voidaan alueelle osoittaa vaikutuksiltaan paikallisesti merkittävää maankäyttöä.

MK

Kartta 1

Kartta 3

**Maa- ja metsätalousvaltainen alue, joka on ekosysteemipalvelujen kannalta merkittävä.**

Merkinnällä osoitetaan maakunnallisesti merkittävät laajat yhtenäiset luonnon ydinalueet tai luonnon- ja kulttuuriympäristöjen kokonaisuudet, joilla on tarvetta retkeilyn ja ulkoilun järjestämiseen. Alueet ovat osa maakunnan ekologista verkostoa, ja ne tukevat luonnonympäristöjen kytkeytyvyyttä, säilymistä ja virkistyskäyttöä. Merkintä ei rajoita alueen maa- ja metsätaloustaloutta tai käyttöä vakituiseen tai loma-asumiseen.

*Suunnittelumääräys:*

Alueen yksityiskohtaisemmassa suunnittelussa on kiinnitettävä huomiota maa- ja metsätalouden toimintaedellytysten turvaamiseen sekä ulkoilumahdollisuuksia parantavien polku- ja reittiverkostojen ja niihin liittyvien palvelujen järjestämiseen.

Alueen suunnittelussa ja toteutuksessa tulee ottaa huomioon luonnon monimuotoisuuden ja muiden luontoarvojen säilyminen sekä välttää luonnonympäristöjen pirstoutumista.

*Kehittämissuositus:*

Helvetinjärven ja Seitsemisen kansallispuistoihin, Riuttaskorven virkistysmetsään ja Haukkamaan ympäristöarvometsään kytkeytyvällä alueella tulee kehittää luontomatkailun palveluita ja edistää toimia, jotka ylläpitävät alueen ominaislaatua sekä edesauttavat luontomatkailun toimintaedellytysten syntymistä ja säilymistä. Alueella tulee edistää virkistysreittien toteuttamista ja ylläpitoa. Alue tulee suunnitella ja toteuttaa yhtenäisenä luontomatkailukokonaisuutena.

MTm

**Tutkimusmetsä.**

Kartta 3

Merkinnällä osoitetaan pinta-alaltaan merkittävät tutkimusmetsät.

# Alueiden erityisominaisuuksia ilmaisevat merkinnät

## — Tuulienergiatuotannon alue

Kartta 1

Merkinnällä osoitetaan seudullisesti merkittävät tuulienergiatuotannon alueet.

Merkintään liittyy Kihniössä ja Virroilla Joutsenjärven Natura-alueen läheisyydessä erityismääräys em25 sekä Sastamalassa Hanhijärvi-Keskinen-Tapiolanjärvi Natura-alueen läheisyydessä erityismääräys em30.

### *Suunnittelumääräys:*

Seudullisesti merkittävänä tuulienergiatuotannon alueina ohjataan vähintään kahdeksan (8) voimalan kokonaisuuksia.

Alueen suunnittelussa ja toteutuksessa tulee ottaa huomioon erityisesti vaikutukset asutukseen, luontoarvoihin, merkittäviin ekologiisiin yhteyksiin, maisemaan ja kulttuuriperintöön, arvokkaisiin geologiisiin muodostumiin, pinta- ja pohjavesiin sekä tuulienergiatuotannon yhteisvaikutuksiin. Alueiden yksityiskohtaisemmassa suunnittelussa tulee ottaa huomioon vaikutukset tutka- ja lentotoimintaan, radiojärjestelmiin sekä erikoiskuljetusten vaatimiin liikenneväyliin ja -järjestelyihin.

Alueen yksityiskohtaisemmassa suunnittelussa sekä toteutuksessa tulee varmistaa, ettei suuriin petolintuihin kohdistu merkittäviä haitallisia vaikutuksia. Lisäksi erityistä huomiota tulee kiinnittää linnustoon kohdistuviin yhteisvaikutuksiin.

Seitsemisen kansallispuiston läheisyydessä tulee Horhalanperän tuulienergiatuotannon alueen (Ikaalinen, Parkano) yksityiskohtaisemmassa suunnittelussa sekä toteutuksessa varmistaa, ettei metsäpeuraan kohdistu merkittäviä haitallisia vaikutuksia.

Tuulienergiatuotannon alueilla on voimassa lainsäädännön mukainen maakunta-kaavan ehdollinen rakentamisrajoitus.





### *Suunnittelusuositus:*

Alueen suunnittelussa ja toteutuksessa on suositeltavaa tarkastella myös muun energiantuotannon ja energian varastoinnin mahdollisuudet.

## Arvokas geologinen muodostuma.

Kartta 1

Kartta 3

-  Harjualue.
-  Kallioalue.
-  Moreenimuodostuma tai tuuli- ja rantakerrostuma.
-  Kivikko.

Merkinnällä osoitetaan valtakunnallisesti ja maakunnallisesti arvokkaat harjualueet (ge1), valtakunnallisesti arvokkaat kallioalueet (ge2), valtakunnallisesti arvokkaat moreenimuodostumat, tuuli- ja rantakerrostumat (ge3) sekä kohdemerkinnällä kivikot (ge).

Merkinnällä osoitetut geologiset muodostumat sisältävät merkittäviä, maa-aineslain tarkoittamia geologisia, maisemallisia ja luonnontieteellisiä arvoja.

Merkintä ei rajoita alueen maa- ja metsätalouskäyttöä.

### *Suunnittelumääräys:*

Aluetta koskevat toimenpiteet on suunniteltava siten, että geologisten muodostumien sisältämien arvojen säilyminen turvataan. Suunnittelussa tulee ottaa huomioon mahdollisten maisemavaurioiden korjaustarve.

### *Suojelumääräys:*

Alueen erityispiirteitä haitallisesti muuttavat toimenpiteet ovat kiellettyjä. Alueella saa kuitenkin ottaa kiviaineksia maisemavaurioiden korjaamiseksi.

## Pohjavesialue.

Kartta 1


Kartta 3

Merkinnällä osoitetaan vedenhankintaa varten tärkeät ja muut vedenhankintaan soveltuvat pohjavesialueet sekä pohjavesialueet, jonka pohjavedestä pintavesi- tai maaekosysteemi on suoraan riippuvainen.

### *Suunnittelumääräys:*

Aluetta koskevat toimenpiteet on suunniteltava siten, etteivät ne vaaranna pohjavesialueella veden laatua, määrää tai vedenhankintakäyttöä. Alueella tulee pyrkiä pohjaveden laatua uhkaavien riskien vähentämiseen ja antoisuuden turvaamiseen. Maankäytön suunnittelussa tulee ottaa huomioon valtioneuvoston vahvistama vesienhoitosuunnitelma.

Ajantasaiset pohjavesialueiden rajaukset ja luokitukset tulee tarkistaa yksityiskohtaisen suunnittelun yhteydessä.



## Valtakunnallisesti arvokas maisema-alue.

Kartta 1

Merkinnällä osoitetaan valtakunnallisesti arvokkaat maisema-alueet (VAMA 2021).

### *Suunnittelumääräys:*

Alueen yksityiskohtaisemmassa suunnittelussa, rakentamisessa ja käytössä on varmistettava, että valtakunnallisesti merkittävät kulttuuriympäristöjen ja luonnonperinnön arvot säilyvät. Avointen maisematilojen säilymiseen sekä uusien rakennuspaikkojen sijaintiin ja rakentamistapaan on kiinnitettävä erityistä huomiota.

Maisema-alueiden kanssa päällekkäiset maakunnallisesti arvokkaat kulttuurimaisemat on esitetty kaavaselostuksen liitekartalla ”Kulttuurimaisemat”.



## Maakunnallisesti arvokas maisema-alue.

Kartta 1

Merkinnällä osoitetaan maakunnallisesti arvokkaat maisema-alueet.

### *Suunnittelumääräys:*

Alueen yksityiskohtaisemmassa suunnittelussa, rakentamisessa ja käytössä on varmistettava, että maakunnallisesti merkittävät kulttuuriympäristöjen ja luonnonperinnön arvot säilyvät. Avointen maisematilojen säilymiseen sekä uusien rakennuspaikkojen sijaintiin ja rakentamistapaan on kiinnitettävä erityistä huomiota.

Maisema-alueiden kanssa päällekkäiset maakunnallisesti arvokkaat kulttuurimaisemat on esitetty kaavaselostuksen liitekartalla ”Kulttuurimaisemat”.



### **Arvokas perinnebiotooppi.**

Kartta 1

Kohdemerkinnällä osoitetaan valtakunnallisesti ja maakunnallisesti merkittävät perinnebiotoopit.

#### *Suunnittelumääräys:*

Alueen yksityiskohtaisemmassa suunnittelussa ja käytössä tulee edistää kulttuuri- ja luonnonperintöarvojen säilymistä sekä pyrkiä turvaamaan ja luomaan edellytykset alueen säilymiselle sen nykyisessä käytössä.



### **Suojavyöhyke.**

Kartta 1

Merkinnällä osoitetaan alueita, joiden käyttöä on lähellä sijaitsevan vaaraa tai huomattavaa häiriötä aiheuttavan toiminnan vuoksi mahdollisesti rajoitettava.

#### *Suunnittelumääräys:*

Alueen yksityiskohtaisemmassa suunnittelussa tai muutoin rakentamiseen ryhdyttäessä on Puolustusvoimille varattava mahdollisuus lausunnon antamiseen.



### **Melualue 3.**

Kartta 1

Merkinnällä osoitetaan puolustusvoimien toiminnoista johtuva melualue, jonka ampuma- ja räjäytysmelu on 105 dB LCE. Merkintä sallii nykyisen toiminnan jatkamisen ja kehittämisen sekä rakennusten täydennys- ja peruskorjaustoimenpiteet.

#### *Suunnittelumääräys:*

Alueelle ei saa sijoittaa uusia asuinrakennuksia, loma-asuntoja, hoito- ja oppilaitoksia, virkistys- ja leirintäalueita tai muita melulle herkkiä toimintoja.

Alueen yksityiskohtaisemmassa suunnittelussa tulee ottaa huomioon ympäristöministeriön ohjeistus toiminnan aiheuttamalle ympäristömelulle. Suunniteltaessa alueen käyttöä on Puolustusvoimille varattava mahdollisuus lausunnon antamiseen.

Merkinnällä osoitetaan alueita, joilla sijaitsee maakunnan kiviaineshuollon kannalta merkittäviä, tutkittuja maaperän tai kallioperän kiviainesvaroja. Alueiden rajaukset ovat yleispiirteisiä, ja ne tarkentuvat arvioitaessa ottamisedellytyksiä maa-aineslain edellyttämällä tavalla.

*Suunnittelumääräys:*

Alueen yksityiskohtaisemmassa suunnittelussa on kiinnitettävä huomiota kiviainesten ottamisedellytysten säilymiseen.

Kiviainesten ottamista suunniteltaessa ja toteutettaessa on otettava huomioon alueen jälkikäyttö. Toiminnan loputtua alueiden jälkikäyttö tulee sovittaa yhteen ympäröivien alueiden maankäytön kanssa.

Alueen yksityiskohtaisemmassa suunnittelussa on otettava huomioon toiminnan liikenteelliset vaikutukset, vaikutukset lähiasutukseen sekä luonnon- ja kulttuuriympäristön arvoihin.

Seuraavilla alueilla tulee huolehtia siitä, että lähellä sijaitseviin suojelualueisiin ei kohdistu merkittävää meluhaittaa: Kangasalan Ristanmaa, Lempäälän Raiskionvuori, Nokian Liljeroosin metsä, Oriveden Perkuuvuori-Virkajärvenvuori-Ristisuonmäki, Punkalaitumen Palanutkallio, Tampereen Kuuselanneva-Pohjoisvuori, Valkeakosken Kairankorpi sekä Vesilahden Mansikkavuori-Ilveskorpi.

Merkintään sisältyy maankäyttö- ja rakennuslain 33 §:n mukainen ehdollinen rakentamisrajoitus.



## Viiva- ja muut merkinnät

 **Voimalinja.**

Kartta 1

Kartta 3

Merkinnällä osoitetaan olemassa olevat 400 kV:n ja 110 kV:n voimalinjat. Maakaapeloituja voimalinjoja ei osoiteta maakuntakaavakartalla.

 **Uusi voimalinja.**

Kartta 1

Kartta 3

Merkinnällä osoitetaan linjavaraus Melo–Lahdesjärvi sekä valtakunnallisesti merkittävien nykyisten voimalinjojen parantaminen Alajärvi–Hikiä sekä Åback– Melo ml. vaihtoehtoiset linjaukset Parkanon ja Nokian alueilla.

Merkintään liittyy Parkanossa välillä Åback–Melo Ahvenuksen Natura-alueen läheisyydessä erityismääräys em1, Nokialla välillä Melo–Elovaara Kaakkurijärvien Natura-alueen läheisyydessä erityismääräys em7, Nokialla välillä Melo–Multisilta Luotosaaren Natura-alueen läheisyydessä erityismääräys em12 sekä Nokialla väleillä Melo–Elovaara ja Melo–Multisilta Pöllönvuoren Natura-alueen läheisyydessä erityismääräys em19.

*Suunnittelumääräys:*

Yksityiskohtaisemmassa suunnittelussa tulee kiinnittää erityistä huomiota voimalinjan yhteensovittamiseen ympäröivän maankäytön sekä alueen arkeologisten, luonto-, maisema- ja kulttuuriympäristöarvojen kanssa.

# Erityismääräykset

em1 em1

## Erityismääräys 1.

Kartta 1

Kartta 3

Erityismääräys koskee merkintöjä:

**Uusi voimalinja:** Parkano / Åback-Melo.

**Teollisuus- ja varastoalue (T):** Parkano / Parkanon aseman seutu.

**Merkittävästi parannettava päärata:** Parkano / rataosa Tampere (Lielähti)–Parkano (pohjoinen maakunnan raja).

*Suunnittelumääräys:*

Yksityiskohtaisemmassa suunnittelussa on varmistuttava siitä, etteivät Ahvenuksen (FI0336008) Natura-alueen läheisyydessä suoritettavat toimenpiteet yksin tai yhdessä muiden hankkeiden ja suunnitelmien kanssa merkittävästi heikennä niitä luonnonarvoja, joiden suojelemiseksi alue on sisällytetty Natura 2000 -verkostoon. Erityistä huomiota tulee kiinnittää vesitalouden säilymiseen.

em3

## Erityismääräys 3.

Kartta 1

Erityismääräys koskee merkintöjä:

**Teknisen huollon kehittämisen kohdealue, pohjavesialue (tk):** Hämeenkyrö ja Ylöjärvi / Miharin ja Ylöjärvenharjun pohjavesialueet.

**Voimalinjan yhteystarve:** Hämeenkyrö / Elovaara–Kyröskoski.

*Suunnittelumääräys:*

Yksityiskohtaisemmassa suunnittelussa on varmistuttava siitä, etteivät Huutisuosasin (FI0309008) Natura-alueen läheisyydessä suoritettavat toimenpiteet yksin tai yhdessä muiden hankkeiden ja suunnitelmien kanssa merkittävästi heikennä niitä luonnonarvoja, joiden suojelemiseksi alue on sisällytetty Natura 2000 -verkostoon. Erityistä huomiota tulee kiinnittää vesitalouteen kohdistuvien haitallisten vaikutusten vähentämiseen ja veden laadun säilymiseen.

Erityismääräys koskee merkintöjä:

**Teknisen huollon kehittämisen kohdealue, jätevesien ja lietteiden käsittely (tkj):**

Nokia / Kynijärven-Koukkujärven alue.

**Työpaikka-alue:** Nokia / valtatie 11 pohjoispuoleisen työpaikka-alueen länsiosa.

**Teollisuus- ja varastoalue (T):** Nokia / Kynijärven-Koukkujärven alue.

**Virkistysalue (V):** Nokia / Kynijärven-Koukkujärven alue.

**Puutermiinali (Pt):** Nokia / alue valtatie 11 varrella.

**Ampuma- ja/tai moottoriratatoimintojen alue (eu):** Nokia / Kynijärven-Koukkujärven alue.

**Jätteenkäsittelyalue (EJ):** Nokia / Koukkujärven alue.

**Voimalinjan yhteystarve:** Nokia / Lielähti-Melo.

**Uusi voimalinja:** Nokia / Åback–Melo.

*Suunnittelumääräys:*

Yksityiskohtaisemmassa suunnittelussa on varmistuttava siitä, etteivät Kaakkurijärvien (FI0333004) Natura-alueen läheisyydessä suoritettavat toimenpiteet yksin tai yhdessä muiden hankkeiden ja suunnitelmien kanssa merkittävästi heikennä niitä luonnonarvoja, joiden suojelemiseksi alue on sisällytetty Natura 2000 -verkostoon. Erityistä huomiota tulee kiinnittää meluvaikutuksien ja linnustoon kohdistuvien vaikutusten ehkäisemiseen sekä vesitalouden säilymiseen.

Erityismääräys koskee merkintöjä:

**Voimalinjan yhteystarve:** Nokia / Melo–Lempäälä pohjoinen.

**Uusi voimalinja:** Nokia / Melo–Lahdesjärvi.

*Suunnittelumääräys:*

Yksityiskohtaisemmassa suunnittelussa on varmistuttava siitä, etteivät Luotosaaren (FI0333003) Natura-alueen läheisyydessä suoritettavat toimenpiteet yksin tai yhdessä muiden hankkeiden ja suunnitelmien kanssa merkittävästi heikennä niitä luonnonarvoja, joiden suojelemiseksi alue on sisällytetty Natura 2000 -verkostoon.

Erityismääräys koskee merkintöjä:

**Teknisen huollon kehittämisen kohdealue, maanvastaanotto ja kierrätys (tkm):**

Tampere ja Nokia / Kolmenkulman alue.

**Taajamatoimintojen alue:** Tampere ja Ylöjärvi / Myllypuron Natura-alueen lähivaluma-alue.

**Työpaikka- ja kaupallisten palvelujen alue (KMt), jolle saa sijoittaa vähittäiskaupan suuryksikön:** Nokia / Myllypuron Natura-alueen lähivaluma-alue.

**Työpaikka-alue:** Tampere, Nokia ja Ylöjärvi / Myllypuron Natura-alueen lähivaluma-alue.

**Teollisuus- ja varastoalue (T):** Tampere ja Nokia / Myllypuron Natura-alueen lähivaluma-alue.

**Puutermiinali (Pt):** Tampere ja Nokia / Kolmenkulman alue.

**Merkittävästi parannettava päärata:** Tampere ja Nokia / rataosa Tampere (Lielähti)–Nokia.

**Ohjeellinen päärata: Tampere, Nokia ja Ylöjärvi / rataosa Pirkkala–Ylöjärvi.**

**Voimalinjan yhteystarve:** Tampere / Lielähti–Melo.

*Suunnittelumääräys:*

Yksityiskohtaisemmassa suunnittelussa on varmistuttava siitä, etteivät Myllypuron (FI0345001) Natura-alueen valuma-alueella suoritettavat toimenpiteet yksin tai yhdessä muiden hankkeiden ja suunnitelmien kanssa merkittävästi heikennä niitä luonnonarvoja, joiden suojelemiseksi alue on sisällytetty Natura 2000 -verkostoon. Erityistä huomiota tulee kiinnittää vesitalouden ja veden laadun säilymiseen.

Erityismääräys koskee merkintöjä:

**Voimalinjan yhteystarve:** Nokia / Lielähti-Melo, Nokia / Melo - eteläinen maakunnan raja, Nokia / Melo–Lempäälä pohjoinen.

**Uusi voimalinja:** Nokia / Melo–Elovaara, Nokia / Melo-Lahdesjärvi.

*Suunnittelumääräys:*

Yksityiskohtaisemmassa suunnittelussa on varmistuttava siitä, etteivät Pöllönvuoren (FI0333006) Natura-alueen läheisyydessä suoritettavat toimenpiteet yksin tai yhdessä muiden hankkeiden ja suunnitelmien kanssa merkittävästi heikennä niitä luonnonarvoja, joiden suojelemiseksi alue on sisällytetty Natura 2000 -verkostoon.

em22

### Erityismääräys 22.

Kartta 1

Erityismääräys koskee merkintöjä:

**Teknisen huollon kehittämisen kohdealue, pohjavesialue (tk):** Ruovesi / Jäminki-pohjan, Raisinkankaan, Siikakankaan ja Särkikangas-Välikankaan pohjavesialueet.

**Voimalinjan yhteystarve:** Ruovesi / Virrat – maakunnan eteläinen raja

*Suunnittelumääräys:*

Yksityiskohtaisemmassa suunnittelussa on varmistuttava siitä, etteivät Siikanevan (FI0341008) Natura-alueen läheisyydessä suoritettavat toimenpiteet yksin tai yhdessä muiden hankkeiden ja suunnitelmien kanssa merkittävästi heikennä niitä luonnonarvoja, joiden suojelemiseksi alue on sisällytetty Natura 2000 -verkostoon. Erityistä huomiota tulee kiinnittää vesitalouteen kohdistuvien haitallisten vaikutusten vähentämiseen.

em24

### Erityismääräys 24.

Kartta 1

Erityismääräys koskee merkintää:

**Puutermiinali (Pt):** Ylöjärvi/ Ahvenusjärven termiinali.

*Suunnittelumääräys:*

Yksityiskohtaisemmassa suunnittelussa on varmistuttava siitä, etteivät Taaborinvuoren (FI0356002) Natura-alueen läheisyydessä suoritettavat toimenpiteet yksin tai yhdessä muiden hankkeiden ja suunnitelmien kanssa merkittävästi heikennä niitä luonnonarvoja, joiden suojelemiseksi alue on sisällytetty Natura 2000 -verkostoon.

em25

### Erityismääräys 25.

Kartta 1

Erityismääräys koskee merkintöjä:

**Turvealueiden kehittämisen kohdealue (mk3):** Kihniö ja Virrat / kaksi aluetta valtatien 23 varrella välillä Virrat–Kihniö.

**Tuulienergiatuotannon alue:** Kihniö ja Virrat / Myyränkangas, Virrat / Tuuramäki

*Suunnittelumääräys:*

Yksityiskohtaisemmassa suunnittelussa on varmistuttava siitä, etteivät Joutsenjärven (FI0355009) Natura-alueen läheisyydessä suoritettavat toimenpiteet yksin tai

---

yhdessä muiden hankkeiden ja suunnitelmien kanssa merkittävästi heikennä niitä luonnonarvoja, joiden suojelemiseksi alue on sisällytetty Natura 2000 -verkostoon. Erytystä huomiota tulee kiinnittää veden laadun säilymiseen sekä linnustoon kohdistuvien vaikutusten ehkäisemiseen.



### **Erytysmääräys 26.**

Kartta 1

Erytysmääräys koskee merkintää:

**Turvealueiden kehittämisen kohdealue (mk3):** Ylöjärvi ja Kihniö/ alue Närhinevan-Koroluoman Natura-alueen lounaispuolella.

*Suunnittelumääräys:*

Yksityiskohtaisemmassa suunnittelussa on varmistuttava siitä, etteivät Närhineva-Koroluoman (FI0355007) Natura-alueen läheisyydessä suoritettavat toimenpiteet yksin tai yhdessä muiden hankkeiden ja suunnitelmien kanssa merkittävästi heikennä niitä luonnonarvoja, joiden suojelemiseksi alue on sisällytetty Natura 2000 -verkostoon. Erytystä huomiota tulee kiinnittää vesitalouden säilymiseen.



### **Erytysmääräys 27.**

Kartta 1

Erytysmääräys koskee merkintää:

**Turvealueiden kehittämisen kohdealue (mk3):** Punkalaidun / alue Punkalaitumen Isosuon Natura-alueen läheisyydessä.

*Suunnittelumääräys:*

Yksityiskohtaisemmassa suunnittelussa on varmistuttava siitä, etteivät Punkalaitumen Isosuon (FI0200094) Natura-alueen läheisyydessä suoritettavat toimenpiteet yksin tai yhdessä muiden hankkeiden ja suunnitelmien kanssa merkittävästi heikennä niitä luonnonarvoja, joiden suojelemiseksi alue on sisällytetty Natura 2000 -verkostoon.



### **Erityismääräys 28.**

Kartta 1

Erityismääräys koskee merkintää:

**Voimalinjan yhteystarve:** Kuhmoinen ja Kangasala / Pälkäne - Kuhmoinen.

*Suunnittelumääräys:*

Yksityiskohtaisemmassa suunnittelussa on varmistuttava siitä, etteivät Hopeaharjunkorven (FI0900049) Natura-alueen läheisyydessä suoritettavat toimenpiteet yksin tai yhdessä muiden hankkeiden ja suunnitelmien kanssa merkittävästi heikennä niitä luonnonarvoja, joiden suojelemiseksi alue on sisällytetty Natura 2000 -verkostoon. Erityistä huomiota tulee kiinnittää vesitalouden sekä pohja- ja pintavesien laadun säilymiseen.



### **Erityismääräys 29.**

Kartta 1

Erityismääräys koskee merkintää:

**Voimalinjan yhteystarve:** Kangasala / Pälkäne - Kuhmoinen.

*Suunnittelumääräys:*

Yksityiskohtaisemmassa suunnittelussa on varmistuttava siitä, etteivät Vehkajärven (FI0319003) Natura-alueen läheisyydessä suoritettavat toimenpiteet yksin tai yhdessä muiden hankkeiden ja suunnitelmien kanssa merkittävästi heikennä niitä luonnonarvoja, joiden suojelemiseksi alue on sisällytetty Natura 2000 -verkostoon.



### **Erityismääräys 30.**

Kartta 1

Erityismääräys koskee merkintää:

**Tuulienergiatuotannon alue:** Sastamala / Ajoksenkangas.

*Suunnittelumääräys:*

Yksityiskohtaisemmassa suunnittelussa on varmistuttava siitä, etteivät Hanhijärvi-Keskinen-Tapiolanjärvi (FI0350002) Natura-alueen läheisyydessä suoritettavat toimenpiteet yksin tai yhdessä muiden hankkeiden ja suunnitelmien kanssa merkittävästi heikennä niitä luonnonarvoja, joiden suojelemiseksi alue on sisällytetty Natura 2000 -verkostoon. Erityistä huomiota tulee kiinnittää linnustoon kohdistuvien vaikutusten ehkäisemiseen.

# Pirkanmaan maakuntakaavasta 2040 kokonaan kumottavat merkinnät ja määräykset

Tässä luvussa esitettävät Pirkanmaan maakuntakaavan 2040 kaavamerkinnät ja määräykset kumotaan kokonaisuudessaan. Ne löytyvät karttalehdeltä 3.

## Kartta 3



Merkinnällä osoitetaan maakunnallisesti ja seudullisesti merkittävät tuulivoimaloiden alueet, joille on mahdollista sijoittaa kahdeksan sekä maakuntakaavan taajamatoimintojen läheisyyteen varatuille alueille viisi tai useampia voimaloita (tv2).

### *Suunnittelumääräys:*

Alueen yksityiskohtaisemmassa suunnittelussa tulee ottaa huomioon vaikutukset vakituiseen ja loma-asutukseen, luontoon, kuten linnustoon ja lepakoihin, ekologiaan yhteyksiin, pohjaveteen sekä ulkoilu- ja virkistysyhteyksiin. Suunnittelussa tulee ottaa huomioon asutukseen kohdistuvat melu- ja välkevaikutukset sekä varmistaa arvokkaiden geologisten muodostumien ja maisema- ja kulttuuriympäristöarvojen säilyminen. Lisäksi tulee ottaa huomioon puolustusvoimien toimintaedellytykset, tutkajärjestelmien ja radioyhteyksien turvaaminen sekä Ilmatieteen laitoksen säätutkien, lentoliikenteen, tie- ja raideliikenteen ja voimajohtojen asettamat rajoitteet.

Ikaalisten Tevaniemen, Ikaalisten Unnannevan, Ikaalisten ja Hämeenkyrön Konikallio-Kivinevankallion alueiden, Hämeenkyrön Tohlenmaankallion sekä Ikaalisten ja Parkanon Luikesneva-Susinevan tuulivoima-alueiden suunnittelussa tulee varmistua, ettei toiminta aiheuta haitallisia vaikutuksia Ilmatieteen laitoksen säätutkaan.

Tuulivoima-alueilla tv1, joille on mahdollista sijoittaa kymmenen tai useampia voimaloita, on voimassa maankäyttö- ja rakennuslain 33 §:n mukainen ehdollinen rakentamisrajoitus.



E0t

### ~~■ —Turvetuotantoalue.~~

~~Kohdemerkinnällä osoitetaan turvetuotannon kannalta tärkeällä alueella sijaitsevat turvealueet, joiden soveltuvuutta tuotantoon on selvitetty muita alueita yksityiskohtaisemmin.~~

#### *Suunnittelumääräys:*

~~Virrat/Haapaneva, Parkano/Pitkäsalonkeidas, Ikaalinen/Parvilahdenneva, Sastamala/Kiimasuo: Suon luonnontilainen osa tulee jättää tuotannon ulkopuolelle. Tuotannon suunnittelussa ja toteutuksessa tulee turvata luonnontilaisen osan säilyminen.~~

~~Ikaalinen/Levensuo: Turvetuotantoa suunniteltaessa on selvittävä tuotannon vaikutukset läheiseen pohjavesimuodostumaan. Tuotannolla ei saa heikentää pohjaveden laatua tai vaikuttaa pohjaveden pinnantasoihin.~~

~~Parkano/Kotkansalo: Turvetuotannon kuivausvesiä ei saa ohjata Ylinen lampeen, Markkolan lampeen eikä Liesiojaan.~~

E0t

### ~~—Turvetuotannon kannalta tärkeä alue.~~


~~Merkinnällä osoitetaan alueita, joilla on turvetuotantoa ja/tai tutkittuja turvevaroja. Alueiden rajaukset ovat yleispiirteisiä, ja ne tarkentuvat yksityiskohtaisemman suunnittelun yhteydessä, kun ottamisedellytyksiä arvioidaan ympäristönsuojelulain edellyttämällä tavalla.~~

~~Merkintään liittyy Kihniössä ja Virroilla Joutsenjärven Natura alueen läheisyydessä erityismääräys em5, Ylöjärvellä ja Kihniössä Närhineva-Koroluoman Natura alueen läheisyydessä erityismääräys em14 sekä Punkalaitumella Punkalaitumen-Isosuo Natura alueen läheisyydessä erityismääräys em18.~~

#### *Suunnittelumääräys:*

~~Turvetuotantoon voidaan ottaa jo ojitettuja tai muuten luonnontilaltaan merkittävästi muuttuneita soita ja käytöstä poistettuja suopeltoja.~~

~~Turvetuotannon suunnittelussa on otettava huomioon toiminnan liikenteelliset vaikutukset ja vaikutukset lähiasutukseen, luonnon ja kulttuuriympäristön arvoihin, alapuolisen vesistön tilaan ja pohjavesiin sekä vältettävä näille aiheutuvia haitallisia vaikutuksia.~~



### **~~Valtakunnallisesti arvokkaaksi esitetty ja/tai maakunnallisesti arvokas maisema-alue.~~**

~~Merkinnällä osoitetaan valtakunnallisiksi esitetyt, maakunnallisesti arvokkaat maisema-alueet (Ma) sekä maakunnallisesti arvokkaat maisema-alueet (Mam).~~

#### *Suunnittelumääräys:*

~~Alueen yksityiskohtaisemmassa suunnittelussa, rakentamisessa ja käytössä on varmistettava, että valtakunnallisesti ja maakunnallisesti merkittävät kulttuuriympäristöjen ja luonnonperinnön arvot säilyvät. Avointen maisematilojen säilymiseen ja uusien rakennuspaikkojen sijaintiin on kiinnitettävä erityistä huomiota.~~

~~Maisema-alueiden kanssa päällekkäiset maakunnallisesti arvokkaat kulttuurimaisemat on esitetty kaavaselostuksen liitekartalla "Kulttuurimaisemat".~~



### **~~Valtakunnallisesti arvokas maisema-alue.~~**

~~Merkinnällä osoitetaan valtioneuvoston vuoden 1995 periaatepäätöksellä valitut valtakunnallisesti arvokkaat maisema-alueet.~~

#### *Suunnittelumääräys:*

~~Alueen yksityiskohtaisemmassa suunnittelussa, rakentamisessa ja käytössä on varmistettava, että valtakunnallisesti ja maakunnallisesti merkittävät kulttuuriympäristöjen ja luonnonperinnön arvot säilyvät. Avointen maisematilojen säilymiseen ja uusien rakennuspaikkojen sijaintiin on kiinnitettävä erityistä huomiota.~~



### **~~Suojavyöhyke 1.~~**

~~Merkinnällä osoitetaan alueita, joiden käyttöä on lähellä sijaitsevan vaaraa tai huomattavaa häiriötä aiheuttavan puolustusvoimien toiminnan vuoksi rajoitettava. Merkintä ei rajoita alueen maa- ja metsätalouskäyttöä tai käyttöä puolustusvoimia palvelemaan rakentamiseen.~~

#### *Suunnittelumääräys:*

~~Alueelle ei tule sijoittaa asutusta eikä koulua, sairaalaa, vanhainkotiä, päiväkotia tai muuta vastaavaa laitosta. Merkintä ei estä olemassa olevan rakennuskannan peruskorjausta.~~

sv2

## ~~Suojavyöhyke 2.~~

~~Merkinnällä osoitetaan alueita, joiden käyttöä on lähellä sijaitsevan vaaraa tai huomattavaa häiriötä aiheuttavan puolustusvoimien toiminnan vuoksi rajoitettava. Merkintä ei rajoita alueen maa- ja metsätalouskäyttöä tai käyttöä puolustusvoimia palvelemaan rakentamiseen.~~

~~Suunnittelumääräys:~~

~~Alueelle ei tule sijoittaa sairaalaa, vanhainkotiä, päiväkotia tai muuta vastaavaa laitosta.~~

~~Suunniteltaessa alueen käyttöä on Puolustusvoimille varattava mahdollisuus lausunnon antamiseen.~~

sv3

## ~~Suojavyöhyke 3.~~

~~Merkinnällä osoitetaan alueita, joiden käyttöä on lähellä sijaitsevan vaaraa tai huomattavaa häiriötä aiheuttavan puolustusvoimien toiminnan vuoksi mahdollisesti rajoitettava.~~

~~Suunnittelumääräys:~~

~~Suunniteltaessa alueen käyttöä on Puolustusvoimille varattava mahdollisuus lausunnon antamiseen.~~

em5

## ~~Erityismääräys 5.~~

~~Erityismääräys koskee merkintää:~~

~~**Turvetuotannon kannalta tärkeä alue (EOT):** Kihniö ja Virrat / kaksi aluetta valtatie 23 varrella välillä Virrat–Kihniö.~~

~~Suunnittelumääräys:~~

~~Turvetuotantoa suunniteltaessa on varmistuttava siitä, etteivät Joutsenjärven (FI0355009) Natura-alueen läheisyydessä suoritettavat toimenpiteet yksin tai yhdessä muiden hankkeiden ja suunnitelmien kanssa merkittävästi heikennä niitä luonnonarvoja, joiden suojelemiseksi alue on sisällytetty Natura 2000-verkoston. Erityistä huomiota tulee kiinnittää veden laadun säilymiseen.~~

em14

#### **~~—Erityismääräys 14.~~**

~~Erityismääräys koskee merkintää:~~

~~**Turvetuotannon kannalta tärkeä alue (EOt):** Ylöjärvi ja Kihniö/ alue Närhinevan-Koroluoman Natura-alueen lounaispuolella.~~

~~*Suunnittelumääräys:*~~

~~Turvetuotantoa suunniteltaessa on varmistuttava siitä, etteivät Närhineva-Koroluoman (FI0355007) Natura-alueen läheisyydessä suoritettavat toimenpiteet yksin tai yhdessä muiden hankkeiden ja suunnitelmien kanssa merkittävästi heikennä niitä luonnonarvoja, joiden suojelemiseksi alue on sisällytetty Natura 2000-verkoston. Erityistä huomiota tulee kiinnittää vesitalouden säilymiseen.~~

em18

#### **~~—Erityismääräys 18.~~**

~~Erityismääräys koskee merkintää:~~

~~**Turvetuotannon kannalta tärkeä alue (EOt):** Punkalaidun / alue Punkalaitumen Isosuon Natura-alueen läheisyydessä.~~

~~*Suunnittelumääräys:*~~

~~Yksityiskohtaisemmassa suunnittelussa on varmistuttava siitä, etteivät Punkalaitumen Isosuon (FI0200094) Natura-alueen läheisyydessä suoritettavat toimenpiteet yksin tai yhdessä muiden hankkeiden ja suunnitelmien kanssa merkittävästi heikennä niitä luonnonarvoja, joiden suojelemiseksi alue on sisällytetty Natura 2000-verkoston.~~

# Keski-Suomen maakuntakaavasta kumottavat merkinnät ja määräykset

Tässä luvussa esitettävät Keski-Suomen maakuntakaavan (Keski-Suomen maakuntavaltuuston 1.12.2017 hyväksymä) kaavamerkinnät ja määräykset kumotaan kokonaisuudessaan Kuhmoisten kunnan alueelta. Ne löytyvät karttalehdeltä 3.

Kartta 3



■ ■ sl **Luonnonsuojelualue**

Merkinnällä osoitetaan luonnonsuojelulain nojalla suojeltu tai suojeltavaksi tarkoitettu alue. Alueella on voimassa MRL 33 §:n mukainen ehdollinen rakentamisrajoitus. Suojelumääräys: Alueella ei saa ryhtyä sellaisiin toimenpiteisiin, jotka saattavat vaarantaa alueen suojeluarvoja. Suojelumääräys on voimassa, kunnes suojelualue varsinaisesti perustetaan. Naturaan tai suojeluohjelmiin kuulumattomat alueet on eritelty alueluettelossa ja niiden toteutus perustuu vapaaehtoisuuteen.



■ ■ **Suojelualue**

Merkinnällä osoitetaan suojelualue, joka voidaan toteuttaa luonnonsuojelulain ja/tai muun lainsäädännön perusteella. Alueella on voimassa MRL 33 §:n mukainen ehdollinen rakentamisrajoitus.

Suojelumääräys: Alueella ei saa ryhtyä sellaisiin toimenpiteisiin, jotka saattavat vaarantaa alueen suojeluarvoja.



**Valtakunnallisesti (v) ja maakunnallisesti arvokas maisema-alue**

Merkinnällä osoitetaan valtioneuvoston periaatepäätöksen mukainen valtakunnallisesti arvokas maisema-alue sekä maakunnallisesti arvokas maisema-alue.

Suunnittelumääräys: Alueella tulee edistää kestävän maatalouden harjoittamista. Alueen suunnittelussa on otettava huomioon arvokkaan maisema-alueen kokonaisuus, ominaispiirteet ja identiteetti. Alueilla metsien hoito ja käyttö perustuu voimassa olevaan metsälainsäädäntöön.